

VISITWallonia.be

La Wallonie à vélo

20 balades incontournables



Découvrez la Wallonie à vélo !

Que ce soit pour une promenade de quelques kilomètres ou un périple de plusieurs jours, la Wallonie est une destination idéale pour les cyclistes.

Elle propose des itinéraires internationaux et régionaux de longue distance, d'anciennes voies de chemin de fer ou des chemins de halage aménagés en RAVeL, des réseaux cyclables balisés par des points-nœuds ou des circuits à thème.

Le réseau wallon d'itinéraires vélotouristiques offre un panel varié pour parcourir campagnes et forêts, longer rivières et châteaux, traverser les plus beaux villages de Wallonie et les villes de charme...

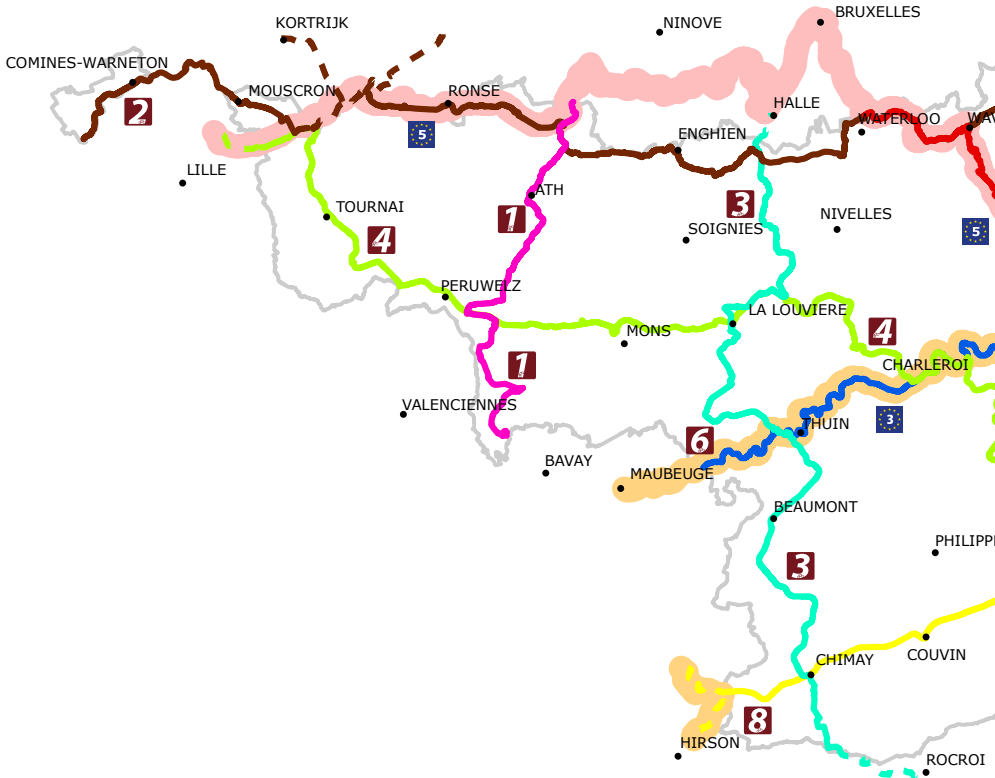
De quoi satisfaire toutes vos envies de découvertes !



Sommaire

Carte des itinéraires internationaux et régionaux de longue distance	p. 4
Le RAVeL et les itinéraires de longue distance	p. 6
Les réseaux à points-nœuds	p. 12
Le label "Bienvenue Vélo"	p. 14
Règles de sécurité et de courtoisie	p. 16
CIRWI: suivez le guide!	p. 18
Légende et pictogrammes	p. 21
1 La Meuse à Vélo en Wallonie	p. 22
2 L'EuroVelo 3, la Véloroute des Pèlerins	p. 28
3 La Vennbahn et la petite boucle des Hautes Fagnes	p. 36
4 L'EuroVelo 5, Via Romea Francigena	p. 42
5 Le tour des Lacs de l'Eau d'Heure	p. 54
6 À la découverte de la vallée de la Dendre	p. 58
7 De Binche à Estinnes, entre bières et bulles	p. 62
8 Les brasseries authentiques de la Wallonie picarde	p. 66
9 Sur le RAVeL de la Vallée de la Molinee	p. 72
10 Autour du Château de Lavaux-Sainte-Anne	p. 76
11 Cap sur le lac de Bûtgenbach	p. 80
12 Immersion dans la Vallée de l'Ourthe	p. 84
13 Balade des bocages au Pays de Herve	p. 88
14 La Vecquée	p. 92
15 À la découverte de Durbuy et du Pays de Famenne	p. 96
16 La Transardennaise	p. 100
17 Sur les traces de la Seconde Guerre à Bastogne	p. 104
18 La Boucle de l'Orval	p. 108
19 Entre mémoire et culture en Brabant wallon	p. 112
20 Sur les traces des moines et chevaliers en Brabant wallon	p. 116
Envie d'encre plus de découvertes?	p. 122

Itinéraires cyclables régionaux et internationaux de longue distance



Itinéraires de longue distance

- 0
- 1
- 2
- 3
- 4
- 5
- 6
- 7
- 8
- 9
- Vennbahn
- EV3
- EV5
- EV19





Le RAVeL, les itinéraires internationaux et régionaux de longue distance

Savez-vous que la Wallonie dispose de plus de 1.400 km de chemins réservés aux piétons, cyclistes, cavaliers et personnes à mobilité réduite ?

Le Réseau Autonome des Voies Lentes (RAVeL) est composé de voies vertes essentiellement aménagées sur les chemins de halage et les anciennes lignes de chemin de fer. Soit plus de 45 itinéraires locaux balisés pour vos balades en famille et vos randonnées à pied, en vélo, à cheval, en roller... Ce réseau garantit des conditions sécurisées, confortables et peu pentues pour découvrir la Wallonie, ses grandes villes, ses terroirs ruraux et ses espaces naturels préservés.

Ces voies vertes sont progressivement reliées entre elles pour former **4 itinéraires internationaux** et **10 itinéraires régionaux** qui couvrent l'ensemble du territoire wallon.

Vous souhaitez voyager plusieurs jours à vélo, en étapes, sur des distances de plusieurs dizaines ou centaines de kilomètres? Ces itinéraires de longue distance vous proposent de traverser notre territoire au fil de leur balisage et de leurs paysages.

Pour connaître les détails des aménagements en cours et accéder aux itinéraires détaillés, rendez-vous sur ravel.wallonie.be!





EuroVelo est le réseau des itinéraires cyclables européens. Il se compose de 15 routes de longue distance qui traversent plusieurs pays du continent. Les routes EuroVelo sont très prisées par les touristes adeptes des voyages à vélo. trois itinéraires EuroVelo traversent la Wallonie.

1 L'EUROVELO 3 – La Véloroute des Pèlerins

Suivez le célèbre Chemin de Saint-Jacques de Compostelle!

210 km. Aix-la-Chapelle (D) – Herve – Liège – Huy – Namur – Charleroi – Thuin – Maubeuge (F).

2 L'EUROVELO 5 – La via Romea Francigena

L'itinéraire EuroVelo 5 vous emmène à la découverte des multiples richesses du patrimoine naturel, architectural, culturel et brassicole de la Belgique.

314 km. Roubaix (F) – Renaix – Lessines – La Hulpe – Wavre – Gembloux – Namur – Dinant – Ciney – Marche-en-Famenne – La Roche-en-Ardenne – Bastogne – Martelange.

3 L'EUROVELO 19 – La Meuse à Vélo

L'itinéraire de la Meuse à vélo vous propose de suivre l'une des plus belles vallées fluviales d'Europe. En Wallonie, cet itinéraire nommé « Sur la Route des Citadelles » vous emmène de Hastière à Visé en passant par Dinant, Namur, Huy et Liège. De quoi passer quelques jours de détente à travers de magnifiques décors!

147 km. Maastricht (NL) – Liège – Huy – Namur – Dinant – Givet (F).

www.eurovelobelgium.be

Sans oublier la Vennbahn, qui n'est pas un EuroVelo, mais qui figure parmi les itinéraires de longue distance immanquables.

4 LA VENNBahn

La Vennbahn est une ancienne ligne de chemin de fer qui traverse trois pays: l'Allemagne, la Belgique et le Grand-Duché de Luxembourg. C'est devenu l'une des plus longues et des plus belles voies vertes d'Europe.

122 km. Aix-la-Chapelle (D) – Monschau (Montjoie) (D) – Saint-Vith – Troisvierges (L).



**Les 4
itinéraires
internationaux
de Wallonie**

Les 10 itinéraires régionaux de Wallonie

Ces itinéraires régionaux de longue distance forment un maillage structuré permettant de parcourir en toute sécurité une grande partie de la Wallonie.

1 L'ITINÉRAIRE W0

La Véloroute des Capitales

Cet itinéraire est commun avec l'EuroVelo 5 sur l'ensemble de son tracé.

240 km. Bruxelles – Wavre – Namur – Dinant – Ciney – Marche-en-Famenne – La Roche-en-Ardenne – Bastogne.

2 L'ITINÉRAIRE W1

Entre Dendre et Hauts-Pays

71 km. Geraardsbergen (Grammont) – Belœil – Honnelles.

3 L'ITINÉRAIRE W2

La Véloroute de la Bière

177 km. Braine-l'Alleud/Waterloo – Wavre – Jodoigne – Hannut – Liège – Herve – Aix-la-Chapelle.

4 L'ITINÉRAIRE W3

La Véloroute des Carnavals

111 km. Tubize – La Louvière – Thuin – Beaumont – Chimay.

5 L'ITINÉRAIRE W4

Canaux, fleuves et rivières

188 km. Estaimpuis – Tournai – Péruwelz – Mons – La Louvière – Charleroi – Anhée.

6 L'ITINÉRAIRE W5 – D'une vallée à l'autre

91 km. Hœgaarden – Namur – Dinant – Givet (F).

7 L'ITINÉRAIRE W6 – Au fil de l'eau

164 km. Chaudfontaine – Huy – Namur – Charleroi – Thuin – Erquelines.

8 L'ITINÉRAIRE W7 – Sur la route des Ardennes

206 km. Visé – Liège – Durbuy – La Roche-en-Ardenne – Libramont – Bouillon.

9 LE FUTUR ITINÉRAIRE W8

Entre Fagnes et Famenne

235 km. Momignies – Chimay – Mariembourg – Dinant – Ciney – Durbuy – Vielsalm – Malmedy – Bullange.

10 L'ITINÉRAIRE W9

La Véloroute grandeur nature

157 km. Raeren – Monschau (Montjoie) (D) – Saint-Vith – Gouvy – Bastogne – Martelange.





Cartes RAVeL et véloroutes



© MT Condorcet/Banijon

Cinq cartes gratuites pour parcourir la Wallonie à vélo en toute sécurité...

Le RAVeL, Réseau Autonome des Voies Lentes, est aménagé sur d'anciennes lignes de chemin de fer ou sur des chemins de halage. Profitez de plus de 1400km de réseau à travers la Wallonie pour en découvrir les plus beaux atouts ! À l'abri du trafic automobile et sans dénivelé, c'est une option idéale pour une balade à vélo confortable et en toute sécurité. Ces voies sont également dédiées aux piétons, cavaliers et personnes à mobilité réduite.

Retrouvez l'ensemble du réseau sur les cartes disponibles pour chacune des provinces wallonnes : Namur, Luxembourg, Liège, Brabant wallon et Hainaut.

... et découvrir les labellisés « Bienvenue Vélo » sur votre itinéraire !

Le label « Bienvenue Vélo » est octroyé à des hébergements, attractions, organismes touristiques, restaurants et producteurs. Il garantit des conditions d'accueil optimales pour les touristes à deux roues. Vous pouvez désormais les identifier facilement sur les cartes pour préparer vos prochaines haltes. De nombreux points d'intérêt touristiques ponctueront également vos escapades !

Les cartes RAVeL sont à votre disposition gratuitement dans les organismes touristiques wallons !

N'hésitez pas à contacter préalablement le bureau d'information dans lequel vous souhaitez vous rendre afin de vous assurer que les cartes souhaitées sont disponibles en temps réel.



Pour visualiser l'ensemble du réseau et préparer vos itinéraires, rendez-vous sur ravel.wallonie.be !

VISIT Wallonia.be
Tout pour s'évader !

Les points-nœuds existent aussi en Wallonie!

Les points-nœuds permettent au cycliste de composer son parcours sur mesure, selon ses capacités et en toute liberté grâce à un système simple de balises qui indiquent le numéro de l'intersection et la direction à prendre vers l'intersection numérotée suivante. Très prisés aux Pays-Bas et en Flandre, les réseaux à points-nœuds se développent aussi très bien chez nous. Voici la marche à suivre:

- Munissez-vous de la carte du réseau à points-nœuds de la région que vous souhaitez parcourir ou rendez-vous sur un planificateur d'itinéraires en ligne.
- Repérez votre futur parcours et prenez note des numéros que vous devez suivre. Certains sites internet vous permettent même de télécharger votre parcours en format GPX et de l'intégrer à votre GPS ou votre Smartphone.
- Rejoignez votre point de départ, à savoir la première balise, qui vous indiquera la direction du point-nœud suivant de votre liste... et ainsi de suite!

Ce système de boucles permet d'adapter son itinéraire en cours de route et d'explorer la Wallonie à l'infini.



Les principaux réseaux wallons

• La WAPI à Vélo

L'un des plus vastes réseaux de Wallonie vous attend pour des escapades à vélo réparties dans les 23 communes de la Wallonie picarde en Province de Hainaut. Les amateurs de grand air ne seront pas déçus!

www.visitwapi.be

• «Vhello», au cœur du Hainaut

Vhello, le réseau à points-nœuds au cœur du Hainaut est un nouveau réseau cyclable qui relie les points touristiques majeurs des 24 communes du territoire et des provinces avoisinantes. Grâce aux circuits thématiques, découvrez le patrimoine UNESCO, visitez les châteaux et musées ou baladez-vous le long de l'eau...

www.vhello.be

• «1000 Bornes à vélo» au Pays de Chimay et dans l'Entre-Sambre-et-Meuse

Ce réseau cyclable est principalement aménagé sur des voies lentes et sécurisées comme le RAVeL et sur des chemins campagnards et forestiers paisibles. Une belle manière de découvrir cette région verte, authentique et propice aux loisirs de plein air.

www.cm-tourisme.be

• Réseau à points-nœuds de la Province de Liège

Connecté aux régions frontalières, le réseau liégeois offre de multiples possibilités de parcours pour tous types de publics: balade en famille, randonnée pour les plus sportifs ou voyage à vélo de plusieurs jours... Il y en a pour tous les goûts!

www.liegetourisme.be

• VéloTour dans les Cantons de l'Est

Que vous soyez sportif ou amateur, découvrez les Cantons de l'Est en vélo à travers des paysages de toute beauté. Cerise sur le gâteau: de nombreux opérateurs touristiques proposent des services adaptés à vos besoins!

www.ostbelgien.eu

• La Famenne à Vélo

Le réseau du Pays de Famenne, situé sur les communes de Durbuy, Hotton, Marche-en-Famenne, Nassogne, Rochefort et Somme-Leuze, est constitué de tronçons RAVeL, de routes de campagne et de chemins empierrés à travers bois. Vous ne pourrez pas résister au charme de la région!

www.famenne-a-velo.be

• Réseau à points-nœuds du Brabant wallon

Cet imposant réseau cyclable, relié au réseau flamand, permet de multiples découvertes. Des boucles touristiques variées vous permettront de découvrir, à travers des paysages campagnards, le passé historique de la région mais aussi ses richesses culturelles et ses produits du terroir.

www.destinationbw.be





**« Bienvenue Vélo » :
un label de qualité
pour vous accueillir
au mieux !**



Séjourner quelques jours en Wallonie et choisir un établissement convivial labellisé « Bienvenue Vélo », c'est la garantie de trouver des équipements et des services adaptés pour les amateurs de vélo en tout genre.

Gîtes, chambres d'hôtes, hôtels, auberges de jeunesse, campings, attractions touristiques, musées, producteurs, artisans, organismes touristiques, restaurants... Ils mettent à votre disposition un local sécurisé pour les vélos, des outils de réparation, un équipement de nettoyage et de la documentation touristique.

Situés à maximum 5 km d'un RAVeL ou d'un réseau cyclable, ils sont identifiables par un logo. On compte plus de 750 labellisés et le réseau continue de s'étendre chaque jour...

Dans les Cantons de l'Est, les hébergements labellisés « Bed+Bike » répondent aux attentes spécifiques des touristes à vélo en proposant des services et des équipements adaptés, au même titre que le label « Bienvenue Vélo ».

Pour en savoir plus : visitwallonia.be/bienvenuevelo

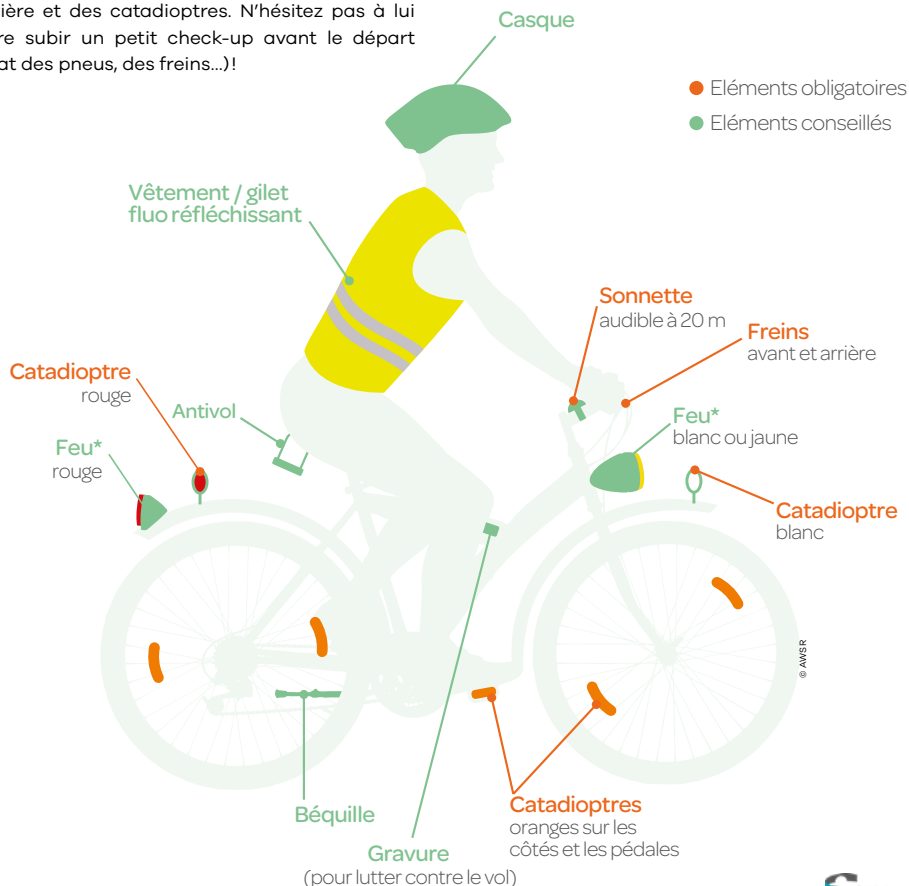
Prolongez votre séjour... Pour chaque circuit présenté dans cette brochure, vous trouverez une sélection d'hébergements labellisés « Bienvenue Vélo ».

Sécurité et courtoisie... c'est l'affaire de tous!

En route pour une balade à vélo! Avez-vous pensé à tout? La sécurité ne s'improvise pas! Promenade en solo, en groupe, en ville ou sur les chemins réservés, voici quelques conseils pour une balade agréable en toute sécurité.

En ordre!

Assurez-vous d'avoir un vélo bien équipé et bien entretenu, comme le prévoit le code de la route, avec une sonnette, un frein avant et un frein arrière et des catadioptres. N'hésitez pas à lui faire subir un petit check-up avant le départ (état des pneus, des freins...!)



Visibilité et prévoyance

En cas de balade nocturne ou de mauvaise visibilité, n'oubliez pas d'ajouter un feu blanc ou jaune à l'avant et un feu rouge à l'arrière. Privilégiez des vêtements et un casque clairs ou de couleur vive et n'hésitez pas à porter des accessoires réfléchissants aux bras ou aux jambes. N'oubliez pas d'indiquer tout changement de direction!

Sur la route

• Présence d'une piste cyclable

Vous êtes obligé de l'utiliser si elle est praticable. Soyez prudent car la piste cyclable ne vous est généralement pas exclusivement réservée. En groupe, vous pouvez toujours rouler à deux de front sauf si un autre deux-roues veut vous dépasser ou si la piste est à double sens.

• Pas de piste cyclable

Vous devez rouler à droite de la chaussée. Vous pouvez également vous déplacer sur les zones de stationnement et les accotements de plain-pied qui se trouvent à votre droite mais dans ce cas, vous devez céder le passage aux usagers qui y circulent déjà et aux automobilistes si vous regagnez la chaussée. En cas de dépassement d'un véhicule motorisé, veillez à ce que le conducteur vous ait remarqué. En groupe, vous êtes tenu de vous placer en file indienne lorsque la route est trop étroite ou si un véhicule arrive par l'arrière.

Circuler sur le RAVeL et autres chemins réservés aux cyclistes

Les utilisateurs des chemins réservés ont souvent une impression de sécurité qui les amène à être moins vigilants. Or, il est important de respecter certaines règles:

- La **convivialité** est bien évidemment de mise. En tant que cycliste, montrez-vous **courtois**, roulez bien à droite et prêtez attention aux autres usagers pour éviter de les gêner.
- Ne roulez **pas trop vite**. Pour info, la vitesse y est limitée à **30 km/h**.
- Soyez particulièrement **vigilants** si vous croisez des enfants, ils peuvent parfois se montrer imprévisibles.
- Aux accès et sorties de ces chemins, les croisements avec les routes sont fréquents, n'oubliez pas de **céder le passage** et vous rendre **visible** et... **prévisible**!
- Renseignez-vous sur les **périodes de chasse** pour éviter toute mauvaise surprise!

Bonne Balade!

Bon à savoir!

Votre groupe se compose de plus de 15 cyclistes? Des règles spécifiques pour les déplacements en groupe sont alors d'application. À partir de 150 cyclistes, le groupe doit être scindé.

www.awsr.be



Chaque itinéraire vélo présenté dans cette brochure est également à retrouver sur la plate-forme Cirkwi.com via notre site web visitwallonia.be/velo.

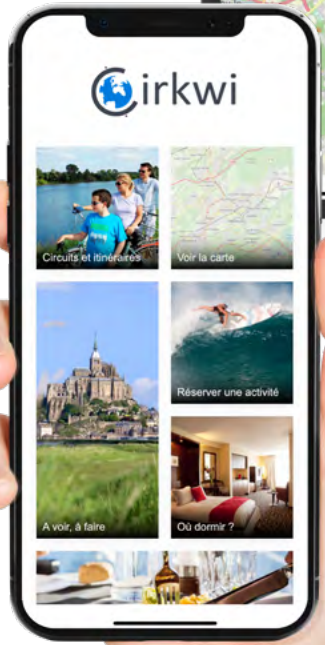
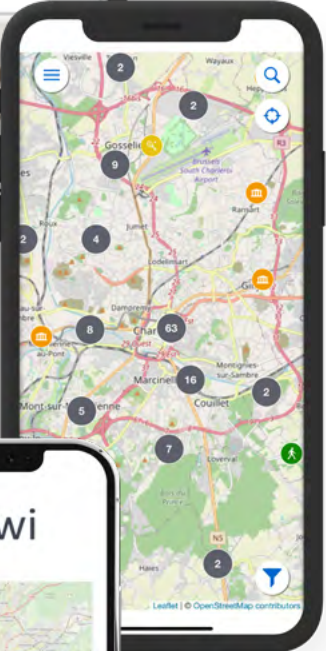
Comment l'utiliser et quelles infos y trouver?

La plate-forme cartographique Cirkwi vous propose de nombreuses activités touristiques (balades, parcours de randonnées, circuits touristiques, points d'intérêt...) pour tous les publics.

Plus de 25.000 randos, balades et routes touristiques en France et en Belgique et 300.000 lieux d'intérêt proposés majoritairement par les offices de tourisme et autres entités officielles du tourisme sont répertoriés sur Cirkwi.com.

Pour chaque itinéraire vous pouvez télécharger un PDF, un fichier GPX et l'embarquer dans l'application.





L'application Cirkwi

Lors d'une sortie touristique en famille ou d'une balade nécessitant de suivre un itinéraire spécifique, les internautes recherchent avant tout une application embarquée qui pourra les guider en temps réel, sur le terrain.

Avec ou sans internet, l'application mobile Cirkwi embarque tout leur contenu, cartes, textes, images... Ce qui permet une utilisation partout et par tous les temps!

Grâce à cette application, vous découvrirez les meilleures choses à voir et à faire autour de vous.

Quelques fonctionnalités essentielles

- Embarquez les contenus (cartes, textes, photos...) sur votre smartphone avant de partir afin de les utiliser sans connexion internet.
- Laissez-vous guider lors de vos balades par la carte GPS et les notifications.
- Soyez averti lorsque vous approchez d'un lieu qui vous intéresse.
- Partagez vos découvertes avec vos amis!

Téléchargez l'application sur



20 balades à vélo incontournables en Wallonie





Circuits à découvrir en plusieurs jours

Envie de découvrir la Wallonie à vélo durant plusieurs jours et ainsi visiter davantage de lieux touristiques emblématiques ?

La densité du réseau cyclable wallon vous permet de parcourir de longues distances et d'adapter votre itinéraire selon vos envies et vos capacités.

Les lieux d'hébergement labellisés « Bienvenue Vélo » mettront tout en œuvre pour vous accueillir au mieux et répondre à vos attentes.

Osez les vacances à vélo en Wallonie !

Légende & pictogrammes

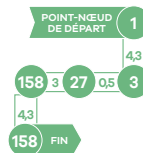
Km Kilométrage de la balade

●○○ Difficulté de la balade (facile – moyen – difficile)

29 Balisage points-nœuds

RAVeL Balisage RAVeL

Balises à points-nœuds



Démarrez au point-nœud n°1. Roulez sur 4,3 km jusqu'au point-nœud n°3 puis 500 m jusqu'au point-nœud n°27 et ainsi de suite jusqu'au point-nœud final.

La Meuse à vélo

La Meuse à vélo, itinéraire international, constitue une belle découverte pour les cyclistes de tous niveaux.

Cette véloroute naît dans le massif des Vosges françaises, longe les berges de la Meuse, puis traverse la Belgique jusqu'aux Pays-Bas. De sa source jusqu'à son embouchure, l'itinéraire de La Meuse à Vélo, beau et varié, est long d'environ 1.000 km et vous offre, sur les deux rives, un paysage de villes conviviales qui alternent avec des villages mosans. En Wallonie, cet itinéraire surnommé «Sur la Route des Citadelles» vous emmène de Hastière à Visé en passant par Dinant, Namur, Huy et Liège. De quoi passer quelques jours de détente à travers de magnifiques décors!





KM

100 ou +

DIFFICULTÉ



BALISAGE



CARTE INTERACTIVE

Visualisez et téléchargez
l'itinéraire sur visitwallonia.be

De Dinant à Namur

En sortant de la ville de Dinant par le RAVeL, plusieurs hectares de vignes se dressent à flanc de vallée. Peu avant Anhée, les ruines du Château féodal de Poilvache dominent la Meuse du haut de son éperon rocheux. Vous êtes dans la plus belle section paysagère de la vallée mosane, dévoilant de nombreuses falaises et des cadres somptueux comme les célèbres jardins d'Annevoie. En arrivant à Rivière, levez la tête, vous pourrez peut-être apercevoir les pratiquants du deltaplane qui se sont élancés du haut du point de vue des «Sept Meuses». À l'entrée de Namur, vous passez par le village de Wépion, terre de la fraise reconnue mondialement. Devant vous se dresse alors, sortie d'un autre temps, la Citadelle de Namur, chef d'œuvre de Vauban.

Km

28



© WBT - Alessandra Petrošino

À visiter

Citadelle de Dinant

Chemin de la Citadelle 1 – 5500 Dinant
www.citadellededinant.be

Les Jardins d'Annevoie

Rue des Jardins d'Annevoie 37 – 5537 Anhée
www.annevoie.be

Musée Félicien Rops de Namur

Rue Fumal 12 – 5000 Namur
www.museerops.be

Où dormir

Les Jardins de la Molignée

Rue de la Molignée 1 – 5537 Anhée
www.jardins.molignee.com

Hôtel Ibis de Namur

Rue du Premier Lanciers 10 – 5000 Namur
www.ibis.accorhotels.com

La Villa Balat

Quai de Meuse 39 – 5000 Namur
www.villabalat.be

De Namur à Huy

De la Citadelle, surplombant le confluent entre la Sambre et la Meuse, à son cœur historique, la capitale wallonne a beaucoup à offrir. Vous quittez Namur en suivant le RAVeL en rive droite de Meuse et en passant devant le site remarquablement restauré des Moulins de Beez. Plus loin se dresse Andenne, ville des ours, où la pierre, l'eau et le bois rappellent combien la richesse de cette région est tributaire de ces éléments naturels. Dès l'entrée dans Huy, riche en patrimoine historique, une pensée nous hante: où se trouve ce fameux mur qui use tant les mollets? Rendu célèbre par la Flèche wallonne, c'est une pente mythique bien connue des cyclospor­tifs.



© WBT - David Samyn


À visiter

Citadelle de Namur et Centre du visiteur Terra Nova 
Route Merveilleuse 64 – 5000 Namur
www.citadelle.namur.be


Musée de la Céramique d'Andenne 
Rue Charles Lapierre 29 – 5300 Andenne
www.ceramandenne.be

Collégiale Notre-Dame de Huy
Rue des Cloîtres 1 – 4500 Huy
www.tourisme.huy.be

Où dormir

Hôtel Ferme du Château d'Ahin 
Chaussée de Dinant 14 – 4500 Ben-Ahin
www.hotelduchateau.be

Hôtel du Fort 
Chaussée Napoléon 5-6 – 4500 Huy
www.hoteldufort.be

Naxhelet Golf Club 
Rue Naxhelet 1 – 4520 Wanze
www.naxhelet.be

De Huy à Liège

Après quelques kilomètres sur le RAVeL, en sortant de l'ancienne cité fortifiée de Huy, vous apercevez à votre gauche les tours de la Collégiale d'Amay datant du VII^e siècle. Liège, la métropole des Princes-Evêques, se présente ensuite à vous. La célèbre Cité ardente, tout au long de la Meuse, déroule devant vos yeux son patrimoine industriel, architectural et culturel. Ses musées, son folklore, la chaleur de ses habitants et ses quartiers animés, de jour comme de nuit, en font une étape incontournable de cet itinéraire.

Km

39



À visiter

Aquarium – Muséum de Liège

Quai Edouard Van Beneden 22 – 4020 Liège
www.aquarium-museum.uliege.be

Musée et Parc de la Boverie

Parc de la Boverie – 4020 Liège
www.laboverie.com

Le Grand Curtius

Quai de Maastricht 13 – 4000 Liège
www.grandcurtius.be

Où dormir

Hôtel Mercure Liège City Centre

Quai Saint-Léonard 182 – 4000 Liège
all.accor.com

Chambre d'hôtes W'allons nous dormir

Rue des Wallons 228 – 4000 Liège
www.wallonsnousdormir.be

Chambre d'hôtes Au Jardin calme

Rue Haute-Wez 43 – 4030 Grivegnée
wixsite.com/aujardincalme

**Maison du Tourisme
Explore Meuse**

Avenue Colonel Cadoux 8 - 5500 Dinant
www.exploremeuse.be

Maison du Tourisme Terres de Meuse

Rue du Pont 7 - 4500 Huy
www.terres-de-meuse.be

Visit Namur - Office du Tourisme de Namur

Place de la Station - 5000 Namur
www.namurtourisme.be

Maison du Tourisme du Pays de Liège

Quai de la Goffe 13 - 4000 Liège
www.visitezliege.be





La Véloroute des Pèlerins: EuroVelo 3

À la sortie d'Aix-la-Chapelle, la Véloroute des Pèlerins vous conduit vers la Cité Ardente, Liège. Vous atteignez rapidement le lieu hautement symbolique des «Trois Frontières» entre l'Allemagne, la Belgique et les Pays-Bas. Vous découvrez ensuite le RAVeL de la Ligne 38 à travers les bocages du Pays de Herve. De nombreux points de vue vous permettent d'admirer et d'apprécier le paysage. En quittant la métropole liégeoise, vous suivez le RAVeL de Meuse puis de Sambre. Vous bénéficiez d'une vue d'ensemble, d'une part, du large patrimoine historique, fluvial et post-industriel de ces deux vallées et, d'autre part, de la diversité culturelle wallonne de villes telles que Namur et Charleroi. Avant d'arriver en France, l'atmosphère reposante des paysages bucoliques de la Haute Sambre vous emmène à la rencontre d'une faune aquatique et avicole inattendue.





KM

160 ou +

DIFFICULTÉ



BALISAGE



CARTE INTERACTIVE

Visualisez et téléchargez
l'itinéraire sur visitwallonia.be

De Herve à Liège

Lors de cette étape, le RAVeL quitte progressivement les bocages du Pays de Herve. À partir du «terril du Hasard» entre Retinne et Micheroux, la Ligne 38 constitue un véritable couloir écologique. Les usagers qui l'empruntent dans le cadre de leurs déplacements de loisirs et touristiques côtoient ceux qui se rendent au travail ou à l'école. Après un court passage dans le trafic automobile, le RAVeL de la vallée de l'Ourthe vous mène en toute quiétude jusqu'à la Cité ardente. Vous garderez en mémoire son cœur historique, ses nombreux musées et quartiers animés ainsi que les coteaux de la Citadelle qui proposent aux promeneurs un espace vert en plein cœur de la ville.

Km

23



© WBT - Jean-Luc Flémal

À visiter

Domaine Provincial de Wégimont

Chaussée de Wégimont 76 – 4630 Soumagne
www.provincedeliege.be/wegimont

Source O Rama

Avenue des Thermes 78B – 4050 Chaudfontaine
www.visitchaudfontaine.be

Brasserie C

Impasse des Ursulines – 4000 Liège
www.brasseriec.com

Où dormir

Maison d'hôtes **Matin tranquille**

Rue Auguste Donnay 74 – 4000 Liège
www.matintranquille.be

Auberge de Jeunesse de Liège

Rue Georges Simenon 2 – 4020 Liège
www.lesaubergesdejeunesse.be

Chambre d'hôtes **Chez Marie**

Rue des Glacis 233 – 4000 Liège
www.chezmarie-liege.blogspot.com

De Liège à Huy

Au départ de Liège, sur le Quai du Condroz à Angleur, vous laissez derrière vous le RAVeL en rive gauche de l'Ourthe pour vous diriger vers La Meuse. À la sortie de Seraing, ville entourée de complexes industriels métallurgiques, anciens fleurons de l'économie liégeoise, se trouve le site du Val Saint Lambert. Il se compose du château et de son abbaye cistercienne érigés dans le courant du XIII^e siècle. Riche d'un long passé industriel internationalement reconnu, vous avez l'occasion de visiter la célèbre Cristallerie du Val Saint-Lambert. Une bonne dizaine de kilomètres plus loin, vous apercevez à votre droite les tours de la collégiale d'Amay datant du VII^e siècle. Vous entrez finalement dans la belle et vieille ville de Huy, riche en patrimoine historique.



À visiter

Cristal Discovery – Val Saint Lambert

Espanade du Val – 4100 Seraing
www.cristaldiscovery.be

Château de Jehay

Rue du Parc 1 – 4540 Amay
www.provincedeliege.be/chateaudejehay

Fort et Mémorial national de la Résistance de Huy

Chaussée Napoléon – 4500 Huy
www.tourisme.huy.be

Où dormir

Hôtel-Ferme du Château d'Ahin

Chaussée de Dinant 14 – 4500 Ben-Ahin
www.hotelduchateau.be

Naxhelet Golf Club

Rue Naxhelet 1 – 4520 Wanze
www.naxhelet.be

Maison d'hôtes Les Augustins

Rue des Augustins 28 – 4500 Huy
www.lesaugustins.be

De Huy à Namur

Non loin de l'ancienne cité fortifiée de Huy, en parcourant le RAVeL en rive droite de Meuse, se dresse Andenne, «la Cité des Ours». À quelques kilomètres de là, le site remarquablement restauré des Moulins de Beez annonce l'entrée dans Namur, capitale de la Wallonie. La ville de Namur, porte des Ardennes, offre à ses visiteurs de multiples facettes. De la Citadelle surplombant le confluent entre la Sambre et la Meuse à son cœur historique, l'art de bien vivre est ici omniprésent.



Km

32



© WBT - J.P. Remy

À visiter

Brasserie Léopold 7

Rue de la Médaille 17 – 4218 Couthuin
www.leopold7.com

Musée de la céramique d'Andenne

Rue Charles Lapierre 29 – 5300 Andenne
www.ceramandenne.be

Citadelle de Namur

et Centre du visiteur Terra Nova
Route Merveilleuse 64 – 5000 Namur
www.citadelle.namur.be

Où dormir

The Royal Snail Hotel

Avenue de la Plante 23 – 5000 Namur
www.theroyalsnail.com

Chambres d'hôtes Avou Nozôtes

Rue Alfred Stévenne 10 – 5100 Jambes
www.avounozotes.be

Gîte citadin de la Villa Léanne

Rue Léanne 82 – 5000 Namur
www.leanne.be

De Namur à Charleroi

En sortant de Namur, l'itinéraire de cette étape en site propre passe par une diversité de fabuleux paysages. Vous longez le RAVeL de la Sambre, au rythme paisible des méandres de la rivière. Écluses et ponts se succèdent en pleine nature. Le RAVeL vous fera découvrir un paysage de transition tantôt champêtre comme à proximité de l'Abbaye de Floreffe, tantôt post-industriel lorsque vous traversez la Basse-Sambre et entrez dans l'agglomération de Charleroi. À votre arrivée, ne manquez pas de visiter le site du Bois du Cazier, symbole du passé, à la fois riche et douloureux, des activités d'extraction minière de la région.



© WBT - Christophe Vandercaem


À visiter


Site minier du Bois du Cazier 
Rue du Cazier 80 – 6001 Marcinelle
www.leboisducazier.be


BPS22 - Musée d'art de la Province de Hainaut
Boulevard Solvay 22 – 6000 Charleroi
www.bps22.be

Musée de la Photographie 
Avenue Paul Pastur 11 – 6032 Charleroi
www.museephoto.be

Où dormir

Novotel Charleroi Centre 
Place verte 17 – 6000 Charleroi
all.accor.com

Auberge de Jeunesse de Charleroi 
Rue du Bastion d'Egmont 3 – 6000 Charleroi
www.lesaubergesdejeunesse.be

Chambre d'hôtes 76tour 
Boulevard Pierre Mayence 76 – 6000 Charleroi
www.76tour.be

De Charleroi à Thuin

Paysages bucoliques d'une Sambre plus sauvage, où la faune et la flore se diversifient. Votre promenade, particulièrement adaptée aux familles, est rythmée par une série d'écluses pittoresques calibrées sur la taille des anciennes péniches qui étaient construites autrefois dans divers chantiers navals de la région. L'omniprésence des bateaux de plaisance démontre que Thuin, célèbre pour son Beffroi et ses jardins suspendus, fut et reste encore un haut lieu de la batellerie.

Km

21



© WBT - Christophe Vanderaam

À visiter

Abbaye d'Aulne

Rue Emile Vandervelde 277 – 6534 Gozée
www.abbayedaulne.be

Distillerie de Biercée

Rue de la Roquette 36 – 6532 Ragnies
www.bierceedistillery.com

Centre de découverte du Chemin de Fer Vicinal (ASVi)

Rue du Fosteau 2A – 6530 Thuin
www.asvi.be

Où dormir

Hôtel Le Relais de la Haute Sambre

Rue Fontaine Pépin 12 – 6540 Lobbes
www.rhs.be

Gîte citadin L'Escale de Flore à Thuin

Chemin du Halage 43 – 6530 Thuin
www.escaledeflore.be

Maison d'hôtes La Gentilhommière du Château de Ragnies

Rue de Tambourin 6 – 6532 Ragnies
www.chateauderagnies-bnb.be



Maison du Tourisme du Pays de Herve

Place de la Gare 1 – 4650 Herve
www.paysdeherve.be

Maison du Tourisme du Pays de Liège

Quai de la Goffe 13 – 4000 Liège
www.visitezliege.be

Maison du Tourisme Terres de Meuse

Rue du Pont 7 – 4500 Huy
www.terres-de-meuse.be

Visit Namur – Office du Tourisme de Namur

Place de la Station – 5000 Namur
www.namurtourisme.be

Maison du Tourisme du Pays de Charleroi

Place Charles II 20 – 6000 Charleroi
www.cm-tourisme.be

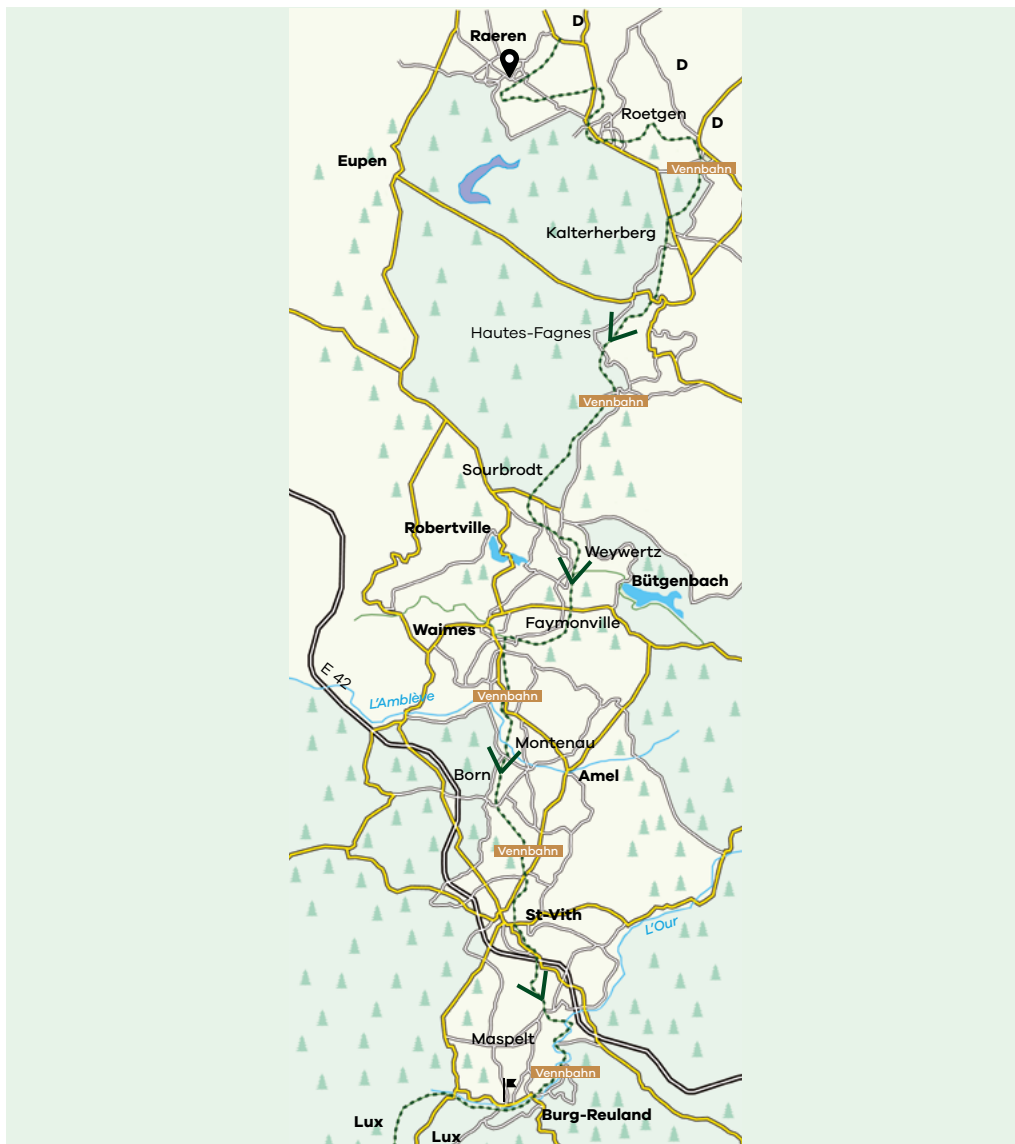
Office du Tourisme de Thuin

Place du Chapitre – 6530 Thuin
www.tourismethuin.be

La Vennbahn

Aménagée sur une ancienne ligne de chemin de fer à travers trois pays, la Vennbahn est l'une des plus belles voies vertes d'Europe. Tout au long du parcours, vous appréciez notre belle région germanophone, l'Eifel allemand voisin, les magnifiques paysages des Hautes Fagnes et, enfin, les forêts et bocages de la Vallée de l'Our et du Nord du Grand-Duché de Luxembourg. Les villes d'Aix-la-Chapelle, Montjoie et Saint-Vith s'ajoutent au plaisir du voyage. Envie de parcourir cet itinéraire sans tracas? Optez pour la formule la plus adaptée à vos besoins : louez un vélo, réservez une navette pour groupe, participez à un voyage organisé, optez pour une formule de transport de bagages d'un point à l'autre... Bref, laissez-vous emporter!





KM
122

DIFFICULTÉ
● ○ ○

BALISAGE


CARTE INTERACTIVE
Visualisez et téléchargez
l'itinéraire sur visitwallonia.be

D'Aix-la-Chapelle à Montjoie

La Vennbahn commence dans l'ancienne ville impériale d'Aix-la-Chapelle, en Allemagne. À l'agitation urbaine succède vite le calme idyllique des alentours. L'étape se poursuit à travers prairies et bois jusqu'à son entrée en Belgique, un peu avant l'ancienne gare de Raeren. À partir d'ici, vous passez et repassez d'un pays à l'autre comme nulle part ailleurs. La Vennbahn est tantôt en Allemagne, tantôt en Belgique. Ne vous y méprenez pas : sur le RAVeL de la Ligne 48, vous vous trouvez toujours en Belgique alors que les terrains de part et d'autre sont le plus souvent en Allemagne. Vous arrivez finalement à l'ancienne ville drapière de Montjoie, riche en maisons à colombages magnifiquement conservées.

Km

46



© ostbelgiens.eu - Dominik Ketz

À visiter

Château et Musée

de la Poterie de Raeren

Burgstraße 103 – 4730 Raeren

www.toepfereimuseum.org

Conserverie et Moutarderie belge

Eynatenerstraße 20 – 4730 Raeren

www.moutarderie.be

Où dormir

Landhauszimmer



Kreuzstraße 28 – 4730 Raeren

www.landhauszimmer.eu

Hôtel-Restaurant



Zum Onkel Jonathan

Hauptstraße 49 – 4730 Raeren

www.onkel-jonathan.be

Envie d'opter pour une boucle familiale à travers les Hautes Fagnes ?
Téléchargez le circuit sur www.cirkwi.com

De Montjoie à Saint-Vith

Au départ de l'ancienne gare de Montjoie, en Allemagne, le parcours vous conduit vers la vallée de la Rur en territoire belge. Un espace de landes unique annonce le Parc Naturel des Hautes Fagnes. Cette fascinante zone de tourbières est un gigantesque réservoir d'eau qui impose le franchissement de bon nombre de ruisseaux. La Vennbahn redescend ensuite légèrement vers le sud et traverse un paysage champêtre. Après Waimes, votre itinéraire suit le bois du Wolfsbusch. À hauteur de Montenau, un délicieux parfum de jambon d'Ardenne vient flatter vos narines et vous invite à vous attarder à cet endroit. En longeant en partie l'Amblève, la fin de votre étape vous conduit vers Saint-Vith.



Km
44



© WBT - Denis Emeyoux

À visiter

Signal de Botrange et Maison du Parc naturel Hautes-Fagnes-Eifel

Route de Botrange 133 – 4950 Waimes
www.botrange.be

Château de Reinhardstein

Chemin du Cheneux 50 – 4950 Ovifat (Waimes)
www.reinhardstein.net



Lac de Robertville



Route des Bains 63 – 4950 Robertville (Waimes)
www.robertville.be

Où dormir

Hôtel-Restaurant  
Le Cyrano

Rue de la Gare 25 – 4950 Waimes
www.cyrano.be

Hôtel Bütgenbacher Hof  
Marktplatz 8 – 4750 Bütgenbach
www.hbh.be

Relax Hôtel-Restaurant  
Pip Margraff
Hauptstraße 7 – 4780 St.Vith
www.pip.be

De Saint-Vith à Troisvierges

Au départ de Saint-Vith, commune ballottée d'un côté à l'autre de la frontière au cours de l'Histoire, cette étape vous mène vers la romantique vallée de l'Our. De retour sur le territoire de la Belgique après une brève incursion en Allemagne, vous apercevez bientôt les ruines du château fort de Burg-Reuland qui domine la région depuis le XII^e siècle. Vous remontez ensuite le long de la rivière Ulf en direction du Grand-Duché de Luxembourg. Vous zigzaguez dans un paysage de forêts, de pâtures et de bocages. À l'arrivée, il vous reste un dernier effort à fournir en escaladant une courte montée qui vous offrira une jolie vue sur Troisvierges.

Km

32



© ostbelgien.be - Daminik Kerz

À visiter

Les Ruines du Château de Burg-Reuland

Von-Orley-Straße 24 – 4790 Burg-Reuland

www.reuland-ouren.be

Site des Trois Frontières d'Ouren

Dorf 106 – 4790 Burg-Reuland

www.reuland-ouren.be

Ardoisière de Recht et Musée de la Pierre bleue

Zum Schieferstollen 31 – 4780 Recht (St. Vith)

www.schieferstollen-recht.be

Où dormir

B&B Gut Eid

Zur Eidt 1A – 4770 Amel

www.guteidt.be

Hôtel Burg Hof

Neugarten 16 – 4790 Burg-Reuland

www.hotelburghof.be

Gîte Fleur de Lys

Waldergasse 5 Dürler – 4790 Burg-Reuland

www.gonay.be/lys

**Maison du Tourisme
des Hautes Fagnes – Cantons de l'Est**
Place Albert 1^{er} 29a – 4960 Malmedy
www.ostbelgien.eu
www.vennbahn.eu

Baraque Michel 5 Km

Mont Rigi 4 Km

Signal de Botrange 1 Km

Centre Nature
Naturparkzentrum 0,5 Km

FAGNE WÆLONNE



EuroVelo 5 : Via Romea Francigena

L'itinéraire EuroVelo 5, nommé « Via Romea Francigena » relie Londres à Brindisi sur plus de 3000 km et à travers 7 pays. Il vous emmène à la découverte des multiples richesses du patrimoine naturel, architectural, culturel et brassicole de la Belgique. Au départ de Roubaix, en France, vous entamez un périple dans le passé fluvial de notre région. En suivant le cours du fleuve, vous serpez tantôt en Flandre, tantôt en Wallonie. Après un passage relaxant à travers le Pays des Collines, cap sur Bruxelles et le Brabant wallon. Les champs de céréales caractéristiques de la Hesbaye vous guident petit à petit vers le Namurois et la capitale de la Wallonie. Longez la Meuse jusqu'à Dinant avant de vous diriger vers le Condroz, puis le Pays de Famenne. À la sortie de Marche-en-Famenne, le RAVeL vous mène vers la vallée de l'Ourthe. L'itinéraire prend fin à la frontière luxembourgeoise après une succession de villages charmants et de panoramas naturels qui font la richesse de l'Ardenne.



KM

305

DIFFICULTÉ



BALISAGE



CARTE INTERACTIVE

Visualisez et téléchargez
l'itinéraire sur [visitwallonia.be](https://www.visitwallonia.be)

De Roubaix (F) à Renaix/Ronse

Au départ de la voie verte du Canal de Roubaix, qui devient ensuite le RAVeL du Canal de l'Espierres, vous arrivez paisiblement en Wallonie au rythme des écluses et des ponts-levis. Après cette parenthèse bucolique, le trafic fluvial devient plus important. Vous êtes tantôt en Flandre, tantôt en Wallonie. Après avoir franchi l'Escaut, vous quittez définitivement le bord de l'eau pour entrer dans le Parc naturel du Pays des Collines. Une succession de paysages ressourçants vous guide progressivement vers Renaix, la perle des Ardennes flamandes.

Km

32



À visiter

La Maison du Canal 
Rue du Canal 6 – 7730 Estaimpuis
lamaisonducanalbelgique


La Maison de Léaucourt 
Chemin des Etangs 12 A – 7742 Hérinnes (Pecq)
www.lamaisondeleaucourt.com

**Mont-de-l'Enclus
et Maison des Randonneurs**
Enclus du Haut 30A
7750 Orroir (Mont-de-l'Enclus)
www.montdelenclus.be

Où dormir


Git'Emoi 
Rue du Voinage Codron 16 – 7730 Estaimpuis
www.git-emoi.com

Gîte La Ferme du Ruisseau 
Rue du Petit Marais 16 – 7760 Pottes (Celles)
fermeduruisseau.wixsite.com/gite

Gîte Horlitin 
Rue Horlitin 55
7750 Amougies (Mont-de-l'Enclus)
www.gite-horlitin.be

De Renaix/Ronse à Grammont Geraardsbergen

Au départ de Renaix, dans la région vallonnée des Ardennes flamandes, vous entrez en Wallonie via le RAVeL de la Ligne 87 et découvrez progressivement le Pays des Collines. En traversant Ellezelles, ouvrez les yeux sur la flore, la faune et les paysages agricoles caractéristiques de cette région. Votre route se poursuit vers Lessines et son célèbre « Hôpital Notre-Dame à la Rose », classé patrimoine exceptionnel de Wallonie. Le RAVeL de la Dendre vous guidera ensuite vers la fin de cette étape, Grammont, haut lieu de la célèbre course cycliste « Le Tour des Flandres ».



Km

28



© WBT - Denis Emoyoux

À visiter

Brasserie des Légendes

Rue Guinaumont 75 - 7890 Ellezelles
brasseriedeslegendes.be

Maison du Pays des Collines

Ruelles des Ecoles 1 - 7890 Ellezelles
www.maisondupaysdescollines.be

Hôpital Notre-Dame à la Rose

Place Alix de Rosoit - 7860 Lessines
www.notredamealarose.be

Où dormir

Gîtes Au Cœur des Collines

Camp et Haie 47 - 7890 Ellezelles
www.aucoeurdescollines.be

Maison d'hôtes Au Mont des Collines

Mont 16 - 7890 Ellezelles
www.aumontdescollines.be

Chambres d'hôtes La Maison des Anges

Rue de Grammont 4 - 7860 Lessines
www.maisondesanges.net

De La Hulpe à Wavre

Vous quittez le Sud de Bruxelles en direction de la Wallonie. L'ambiance de la capitale laisse progressivement place à un environnement plus paisible comme celui de la Forêt de Soignes ou du Domaine Solvay. Cette étape vous amène ensuite au lac de Genval où vous pouvez profiter d'un moment convivial au bord de l'eau. Après avoir traversé Rixensart et Bierges, l'étape se termine à Wavre, capitale du Brabant wallon.

Km

18



À visiter

Domaine Solvay et Fondation Folon

Drève de la Ramée 6A – 1310 La Hulpe

www.fondationfolon.be

Musée Wellington

Chaussée de Bruxelles 147 – 1410 Waterloo

www.museewellington.be

Aventure Parc Wavre

Rue Sainte Anne 152 – 1300 Wavre

www.aventureparc.be

Où dormir

Hôtel Dolce La Hulpe Brussels

Chaussée de Bruxelles 135 – 1310 La Hulpe

www.dolcelahulpe.com

Martin's Grand Hotel et Martin's Waterloo

Chaussée de Tervuren 198 – 1410 Waterloo

www.martinshotels.com

Novotel Wavre Brussels East

Rue de la Wastinne 47 – 1300 Wavre

all.accor.com


De Wavre à Namur

Au départ de Wavre, cette étape vous fait découvrir les paysages de Hesbaye, enrichis par les cultures céréalières et fermes de caractère typiques. À quelques pas de votre itinéraire se trouve le village de Nil-Saint-Vincent. Si vous souhaitez immortaliser symboliquement votre passage au centre géographique de la Belgique, c'est sur la Place du Tram que vous devez vous rendre. Après avoir roulé de part et d'autres des champs, vous rejoignez Daussoulx et le RAVeL de la Ligne 142 qui vous conduit sans difficulté jusqu'à Namur, capitale de la Wallonie.




À visiter

Citadelle de Namur
et centre du visiteur Terra Nova 
Route Merveilleuse 64 - 5000 Namur
www.citadelle.namur.be


Musée Félicien Rops 
Rue Fumal 12 - 5000 Namur
www.museerops.be

Musée des Arts Anciens (TreM.a) 
Rue de Fer 24 - 5000 Namur
www.museedesartsanciens.be

Où dormir

The Royal Snail Hotel 
Avenue de la Plante 23 - 5000 Namur
www.theroyalsnail.com

Ibis Namur 
Rue du Premier Lanciers 10 - 5000 Namur
ibis.accor.com

Chambres d'hôtes La Villa Balat 
Quai de Meuse 39 - 5100 Jambes (Namur)
www.villabalat.be

De Namur à Dinant

À la sortie de Namur, vous empruntez l'un des plus beaux tronçons du RAVeL en Wallonie, similaire à une étape de « La Meuse à Vélo ». À Wépion, en saison, ne manquez pas de goûter les fraises du même nom. Poursuivez votre route au bord de l'eau à travers la vallée mosane. Le patrimoine bâti, les falaises et les coins de nature qui défilent devant vous vous laisseront un souvenir impérissable. En arrivant à Dinant, vous avez l'embaras du choix pour poursuivre cette belle escapade : déguster une couque, une Leffe, visiter la Citadelle ou faire un tour en bateau.

Km

27



À visiter

Musée de la Fraise

Chaussée de Dinant 1037 – 5100 Namur
www.museedelafraise.com

Maison du Patrimoine médiéval mosan

Place du Bailliage 16 – 5500 Dinant
www.mppmm.be

Les Jardins d'eau d'Annevoie

Rue des Jardins d'Annevoie 37A
5537 Annevoie-Rouillon (Anhée)
www.annevoie.be

Où dormir

Hôtel Les Jardins de la Molignée

Rue de la Molignée 1 – 5537 Anhée
www.jardins.molignee.com

Hôtel Vedette

Chaussée de Namur 51 – 5170 Profondeville
www.hotelvedette.be

Chambres d'hôtes De Plumes et de Miel

Ruelle Pyot 3 – 5170 Profondeville
www.chambre-hotes-profondeville.be

De Dinant à Marche-en-Famenne

Dans la vallée de la Meuse, le parcours monte légèrement en longeant la réserve naturelle du fond de Leffe. En suivant des petites routes paisibles, vous rejoignez le plateau du Condroz et ses charmantes maisons en pierre calcaire. Entre le Condroz et le Pays de Famenne, en pleine campagne, l'environnement est idéal pour les cyclistes. À Marche-en-Famenne, si vous souhaitez découvrir davantage la région grâce aux points-nœuds, le réseau « Famenne à Vélo » est tout indiqué !

Km

48



À visiter

Maison Leffe

Charreau des Capucins 23 - 5500 Dinant
www.leffe.com

Moutarderie Bister

Rue du Parc Industriel d'Achêne 10
5590 Achêne (Ciney)
www.bister.com

Famenne & Art Museum

Rue du Commerce 17
6900 Marche-en-Famenne
www.famenneartmuseum.be

Où dormir

Gîte rural La Sapinière

Rue de la Sapinière 1
6900 Humain (Marche-en-Famenne)
www.sapiniere-humain.com

Hôtel Quartier Latin

Rue des Brasseurs 2
6900 Marche-en-Famenne
www.quartier-latin.be

De Marche-en-Famenne à La Roche-en-Ardenne

Au départ de Marche-en-Famenne, vous prenez la direction de Hotton, charmante petite ville qui offre plusieurs possibilités de détente et de divertissement. À travers plusieurs petits villages à l'architecture typiquement ardennaise, vous découvrez avec plaisir les magnifiques paysages du bord de l'Ourthe. Cette étape se termine à La Roche-en-Ardenne, dominée par son impressionnant château féodal.



© WBT - J. P. Remy

Km
28



À visiter

Parc à gibier

Chemin du Parc à Gibier 1
6980 La Roche-en-Ardenne
www.parc-gibier-laroche.be

Grottes de Hotton

Chemin du Spéléo Club – 6990 Hotton
www.grottesdehotton.com

Cyril Chocolat

Samrée 63 – 6982 Samrée
(La Roche-en-Ardenne)
www.cyrilchocolat.be

Où dormir

Hôtel Floreal

Avenue de Villez 6
6980 La Roche-en-Ardenne
www.florealgroup.be

Gîte Maison Hodisveris

Place du Marché 2 – 6987 Hodister (Rendeux)
www.gites-maisonhodisveris.be

Gîte Histoire d'Ardenne

Quai du Gravier 5 – 6980 La Roche-en-Ardenne
www.histoiredardenne.be


De La Roche-en-Ardenne à Bastogne

Un dernier regard vers La Roche-en-Ardenne et vous voilà parti à travers les vallées et collines boisées en direction d'Erneuville. Vous traversez de nombreux villages pittoresques comme Wyompont, Lavacherie et Amberloup. Laissant la paisible commune de Sainte-Ode derrière vous, vous grimpez légèrement vers Bastogne en suivant la très jolie vallée du Laval. À Sibret, vous empruntez un tronçon du pré-RAVeL de l'ancienne ligne ferroviaire 163 qui vous conduit à Bastogne, haut lieu de mémoire célèbre également pour la course cycliste « Liège-Bastogne-Liège ».



© VBT-Charlotte Princen


À visiter


Bastogne War Museum 
Colline du Mardasson 5 – 6600 Bastogne
www.bastognewarmuseum.be


Bastogne Barracks
Route de La Roche 40 – 6600 Bastogne
www.warheritage.be

Animalaine
Bizory 5 – 6600 Bastogne
www.animalaine.com

Où dormir

Hôtel-Restaurant Léo 
Rue de la Porte Haute 3 – 6600 Bastogne
www.wagon-leo.com

Chambres d'hôtes La Pommeraie 
Sprimont 41 – 6680 Sainte-Ode
www.la-pommeraie.eu

Chambres d'hôtes Santa Fe Lutrebois 
Lutrebois 11 – 6600 Bastogne
www.santafelutrebois.be

De Bastogne à Martelange

Cette étape vous fait traverser de nombreux villages du Pays de Bastogne et les vallées idylliques de la Sûre et de la Sûre. Vous empruntez deux tronçons des anciennes lignes ferroviaires 163 et 618, aménagées en pré-RAVeL, qui reliaient Bastogne à Libramont d'une part, et Bastogne à Martelange, aux portes du Grand-Duché du Luxembourg, d'autre part. Votre escapade termine dans le calme d'une vallée ardennaise. Après Martelange, l'EuroVelo 5 se poursuit au Grand-Duché de Luxembourg en direction de Redange et de la capitale.



Km

26



© WBT

À visiter

Piconrue, musée de la Grande Ardenne

Place en Piconrue 2 – 6600 Bastogne

www.piconrue.be

La Ferme des Bisons

Recogne – 6600 Bastogne

www.fermedesbisons.be

Parc naturel Haute Sûre - Forêt d'Anlier

Chemin du Moulin 2 – 6630 Martelange

www.parcnaturel.be

Où dormir

Gîte Aux Hirondelles

Rue d'Anlier 27 – 6630 Radelange (Martelange)

www.auxhirondelles.com

Chambres d'hôtes

Au fil des saisons sur la Wiels

Rue de la Misbour 409 – 6637 Fauvillers

www.chambresdhotels-fauvillers.be

Gîte rural Au Fil du temps

Chemin du Vieux Château 112 – 6637 Bodange (Fauvillers)

www.gite-aufildutemps.be



Maison du Tourisme de Wallonie Picarde

Quai Saint-Brice 35 – 7500 Tournai
www.visitwapi.be

Maison du Tourisme du Brabant wallon

Chaussée de Bruxelles 66 – 1472 Genappe
www.destinationbw.be

Maison du Tourisme Explore Meuse

Avenue Colonel Cadoux 8 – 5500 Dinant
www.exploremeuse.be

Maison du Tourisme Famenne-Ardenne

Place de l'Etang 15
6900 Marche-en-Famenne
www.famenneardenne.be

**Maison du Tourisme Coeur de l'Ardenne,
au fil de l'Ourthe et de l'Aisne**

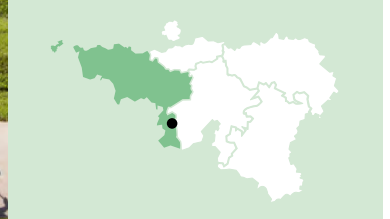

Place du Marché 13
6980 La Roche-en-Ardenne
www.coeurdelardenne.be

Maison du Tourisme du Pays de Bastogne

Place Mc Auliffe 60 – 6600 Bastogne
www.paysdebastogne.be

Cerfontaine

© WBT - David Somyn



35 km



Le tour des Lacs de l'Eau d'Heure

Le site des Lacs de l'Eau d'Heure, plus important plan d'eau artificiel de Belgique, a été créé pour constituer des réserves en eau potable et alimenter le Canal Charleroi-Bruxelles.

Cette balade à vélo sur l'un des plus beaux RAVeL du pays, agrémenté des points-nœuds du réseau «1000 bornes à vélo», vous dévoile toute la beauté de ce pôle naturel et touristique majeur en Wallonie. Au cours de votre balade, vous pourrez apercevoir de nombreux amateurs d'activités nautiques, vous reposer sur une plage, vous baigner et profiter d'une pause gourmande.



Office du Tourisme de Cerfontaine


Place de l'Eglise 9
5630 Cerfontaine
www.cerfontaine.be/tourisme

Maison du Tourisme du Pays des Lacs

Route de la Plate Taille 99
6440 Boussu-Lez-Walcourt
(Froidchapelle)
www.cm-tourisme.be

À visiter

Le Parc du Crocodile Rouge
Route de la Plate Taille 99
6440 Boussu-lez-Walcourt (Froidchapelle)
www.lecrocodilerouge.be

Natura Parc de l'Eau d'Heure 
Route de la Plate Taille 99
6440 Boussu-lez-Walcourt (Froidchapelle)
www.naturaparc.be

The Spin Cablepark
Rue Crossart 61
6440 Boussu-lez-Walcourt (Froidchapelle)
www.thespın.be

Le Relais de Falemprise
Route de Falemprise 1
5630 Cerfontaine
www.falemprise.be

L'Espace Fun
Rue du Bois du Four 1
6440 Froidchapelle
www.espacefun.be

Le Parc Aquacentre
Rue du Bois du Four 1
6440 Froidchapelle
www.parc aquacentre.be



Natura Parc de l'Eau d'Heure

Où dormir

Golden Lakes Hotel 
Route de la Plate Taille 54
Boussu-lez-Walcourt (Froidchapelle)
www.goldenlakeshotel.be

Gîte Au Bout d'en Haut 
Rue de Soumoy 41 – 5630 Cerfontaine
www.auboutdenhaut.be

Chambres d'hôtes Confluences 
Grand Place 41 – 5650 Walcourt
www.confluences.be



KM

35

DIFFICULTÉ



BALISAGE



CARTE INTERACTIVE

Visualisez et téléchargez
l'itinéraire sur visitwallonia.be


Départ & parking

Place de l'Eglise 9 - 5630 Cerfontaine

Quelques emplacements de parking sur la place du Monument, sur la place de l'Eglise ou dans la rue de la Poste.

Pas à pas

Suivez les points-nœuds :



Type de route

La majorité du circuit se base sur le RAVeL à l'abri de la circulation mais vous roulez aussi en partie sur des routes empruntées par des véhicules motorisés. Soyez également attentif aux piétons car ils sont parfois nombreux aux abords des lacs, surtout en pleine saison touristique.


Suggestion de circuits

Découvrez l'ensemble du réseau à points-nœuds «1000 Bornes à vélo» et d'autres suggestions de circuits sur www.cm-tourisme.be !

Transports en commun

Gare SNCB: Rue de la station 124 – 5650 Walcourt

Dénivelé



Ath



© VanDenEynde, L. - Com Ville d'Ath



© Coralie Coordonniste wapi.be

35 km



À la découverte de la vallée de la Dendre

Placé sous le signe de l'eau, cet itinéraire vous emmène le long de la Dendre, de son RAVeL et des petites routes de campagne qui parsèment sa vallée.

Au départ du centre d'Ath, prenez le temps de flâner un instant dans la Cité des Géants. Sillonnez ensuite le cours d'eau à la découverte des paysages agrémentés d'écluses, de fermes isolées et de peupliers, jusqu'à Lessines et l'Hôpital Notre-Dame à la Rose, souvent comparé aux Hospices de Beaune de nos voisins Français. Le retour vers Ath se fait en empruntant des petites routes de campagne, vous faisant profiter des paysages bucoliques de la vallée.



© Francis Gubsm - HOPITAL NOTRE-DAME A LA ROSE

Office du Tourisme d'Ath

Rue de Pintamont 18
7800 Ath

www.ath.be


www.visitwapi.be

À visiter

Ath et sa Grand-Place
Grand-Place – 7800 Ath
www.ath.be

La Maison des Géants 
Rue de Pintamont 18 – 7800 Ath
www.maisondesgeants.be


L'Espace gallo-romain 
Rue de Nazareth 2 – 7800 Ath
www.espacegalloromain.be

L'Hôpital Notre-Dame à la Rose 
Place Alix de Rosoit – 7860 Lessines
www.notredamealarose.be



Où dormir

Gîte Au Printemps 
Rue Haute 26 – 7800 Ath
www.auprintemps.be

**Best Western Hôtel Horizon
Ath – Lessines** 
Avenue des Artisans 1 – 7822 Ghislenghien (Ath)
www.hotelhorizon.be

Gîte rural La Maison d'à côté 
Rue Emile Daubechies 4
7950 Tongre-Saint-Martin (Chièvres)
www.lamaisondacote.be



KM
35

DIFFICULTÉ
●○○

BALISAGE
74

CARTE INTERACTIVE
Visualisez et téléchargez
l'itinéraire sur visitwallonia.be


Départ & parking

Office du Tourisme d'Ath – Rue de Pintamont 18 – 7800 Ath

Parking conseillé à la Gare d'Ath: Rue de la Station – 7800 Ath

Pas à pas

Suivez les points-nœuds:



Suggestion de circuits

Retrouvez l'ensemble du réseau à points-nœuds de la Wallonie picarde ainsi que d'autres suggestions de circuits sur www.visitwapi.be!

Transports en commun

Gare SNCB d'Ath: Rue de la Station – 7800 Ath

Dénivelé



Binche



© WBT - Emmanuel Mathez

© WBT - Bruno D. All



27 km



De Binche à Estinnes, entre bières et bulles

Le départ est donné dans la cité du Carnaval, Binche.

Ne manquez pas la visite du Musée international du Carnaval et du Masque si vous voulez tout savoir sur les événements folkloriques qui animent la ville et les populations à travers le monde. Face au musée se dresse la Collégiale Saint-Ursmer. Ouvrez les yeux partout pour observer les remparts encore bien préservés, témoins de l'architecture médiévale du 12^e siècle. Une halte s'impose à la Brasserie la Binchoise avant ou après votre balade pour y goûter des breuvages locaux. Cap sur Estinnes où vous longez l'impressionnant parc éolien. Il vous amène à côté du vignoble des Agaises, le plus grand producteur de vin de Belgique. C'est sur ces terres que poussent les raisins avec lesquels sont produits les cuvées de Ruffus. Vous retrouvez le centre de Binche à travers la campagne et de charmants petits villages. Cette balade ravira sans aucun doute les amateurs d'histoire et de produits du terroir.



© WBT - David Samyn-Huy

Office du Tourisme de Binche

Grand Place 5
7130 Binche
www.binche.be

Centrissime, Maison du Tourisme du Pays du Centre

Place J. Mansart 21-22
7100 La Louvière
www.centrissime.be

À visiter

Beffroi et Remparts de Binche

Visite guidée sur réservation
Grand Place 5 – 7130 Binche
www.binche.be

Musée international du Carnaval et du Masque

Rue Saint-Moustier 10 – 7130 Binche
www.museedumasque.be

Vignoble des Agaises (Ruffus)

Visite en groupe sur réservation,
vente sur réservation
Chemin d'Harmignies 1
7120 Haulchin (Estinnes)
www.ruffus.be

Brasserie La Binchoise

Visite en groupe sur réservation
Faubourg Saint-Paul 38 – 7130 Binche
www.labinchoise.be

Musée gallo-romain de Waudrez

Chaussée Romaine 14 – 7131 Waudrez (Binche)
www.statoromana.org

Abbaye Notre-Dame de Bonne-Espérance

Rue Grégoire Jurion 22
7120 Vellereille-les-Brayeux (Estinnes)
www.abbaye-bonne-esperance.be



Musée international du Carnaval et du Masque

Où dormir

Gîte rural Les Estinnes

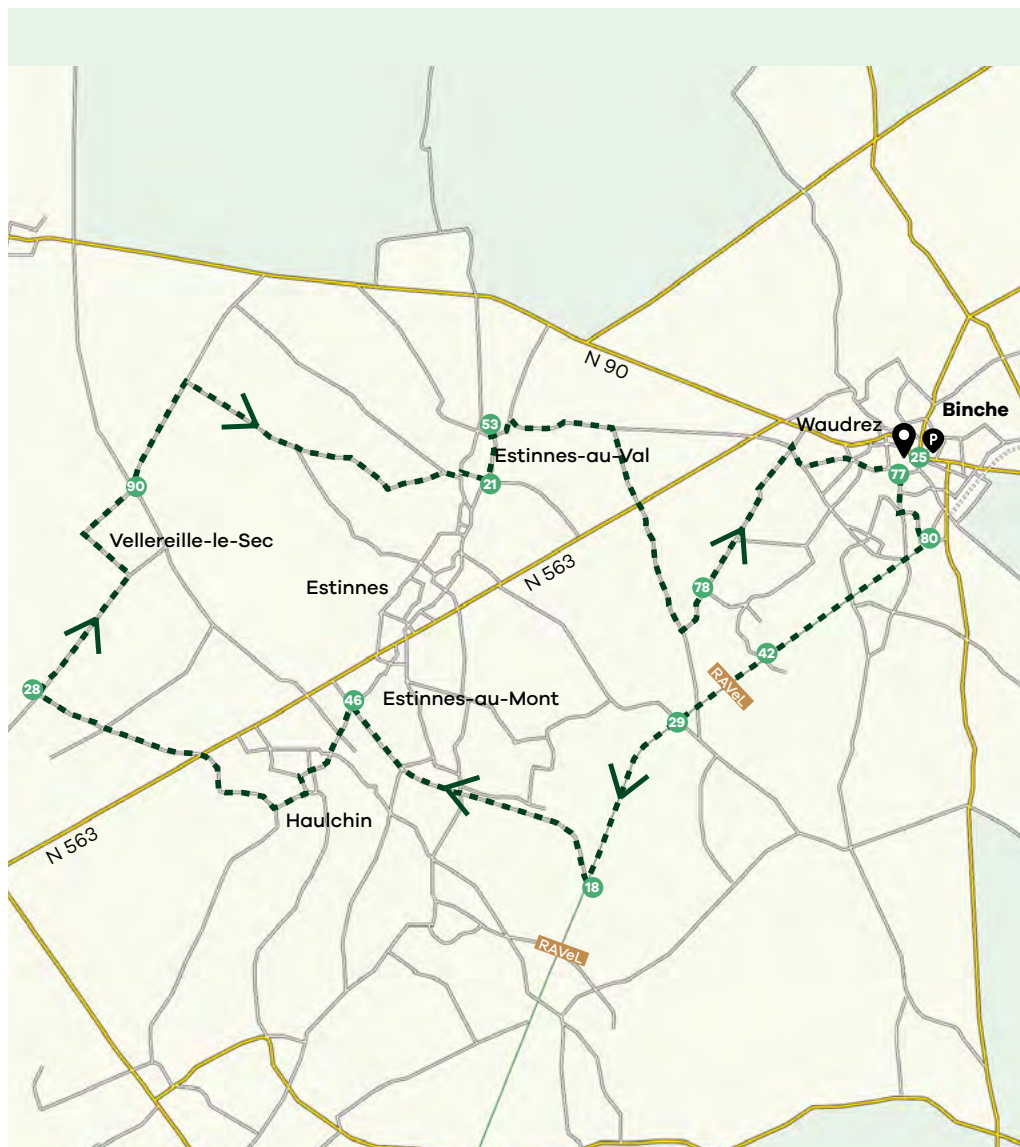
Rue du Moulin 6 – 7120 Estinnes-au-Mont
www.gitelesestinnes.be

Orange Hotel

Chaussée du Pont du Sart 238
7110 Houdeng-Aimeries (La Louvière)
www.orangehotel.be

Chambres d'hôtes Le Castillon

Rue du Castillon 9
7100 Trivières (La Louvière)
www.le-castillon.be



KM

27

DIFFICULTÉ



BALISAGE



CARTE INTERACTIVE

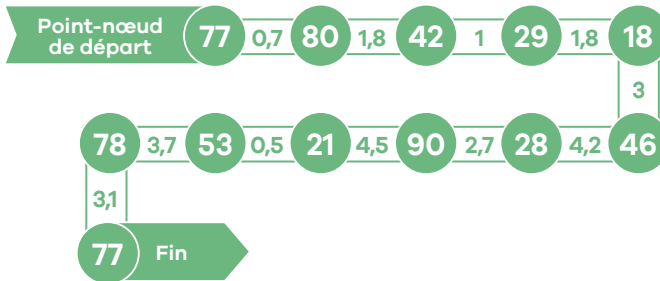
Visualisez et téléchargez
l'itinéraire sur visitwallonia.be

Départ & parking

Musée international du Carnaval et du Masque
Rue Saint-Moustier 10 – 7130 Binche
Plusieurs possibilités de parking à proximité.

Pas à pas

Suivez les points-nœuds :



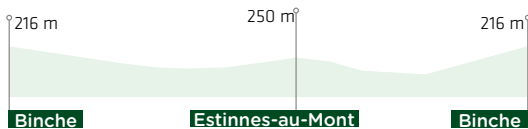
Suggestion de circuits

Découvrez d'autres balades thématiques au cœur du Hainaut et planifiez votre itinéraire en ligne sur www.vhello.be !

Transports en commun

Gare SNCB de Binche : Place Derbaix – 7130 Binche

Dénivelé



Leuze-en-Hainaut



Les brasseries authentiques de Leuze

Berceau d'une centaine de bières artisanales, la Wallonie picarde détient le record de microbrasseries sur son territoire.

Au départ du célèbre Musée de l'Auto-Collection Mahy de Leuze-en-Hainaut, partez à vélo à la découverte des brasseries artisanales qui s'égrènent le long de ce parcours houblonné. Les villages de l'entité de Leuze sont riches d'une tradition brassicole vieille de plus de deux siècles. Trois brasseries authentiques y brassent une trentaine de bières. Entre les haltes à la découverte d'un savoir-faire unique, les chemins campagnards font la part belle aux paysages champêtres de la région. Pensez à vous arrêter à l'Archéosite® d'Aubechies-Belœil: après votre visite, vous pourrez y déguster une cervoise, l'ancêtre de la bière. N'hésitez pas non plus à vous attarder dans le village d'Aubechies, considéré comme l'un des Plus Beaux Villages de Wallonie.

39 km



Office du Tourisme de Leuze-en-Hainaut

Rue du Général Leman 28
7900 Leuze-en-Hainaut
www.leuze-en-hainaut.be
www.visitwapi.be

À visiter

Musée de l'Auto – Mahymobiles
Rue Erna 3 – 7900 Leuze-en-Hainaut
www.mahymobiles.be

**Archéosite® et
Musée d'Aubechies-Beloeil**
Rue de l'Abbaye 1 – 7972 Aubechies (Beloeil)
www.archeosite.be

Brasserie Dupont
Rue Basse 5
7904 Tourpes (Leuze-en-Hainaut)
www.brasserie-dupont.com

Brasserie Dubuisson
Chaussée de Mons 28-32
7904 Pipaix (Leuze-en-Hainaut)
www.dubuisson.com

Brasserie à Vapeur
Rue du Maréchal 1
7904 Pipaix (Leuze-en-Hainaut)
www.vapeur.com



Où dormir

Gîte Ajiste dit 'du Prieuré' 
Espace Pierre Descamps 1 – 7972 Aubechies (Beloeil)
www.giteajisteaubechies.be



KM

39

DIFFICULTÉ



BALISAGE



CARTE INTERACTIVE

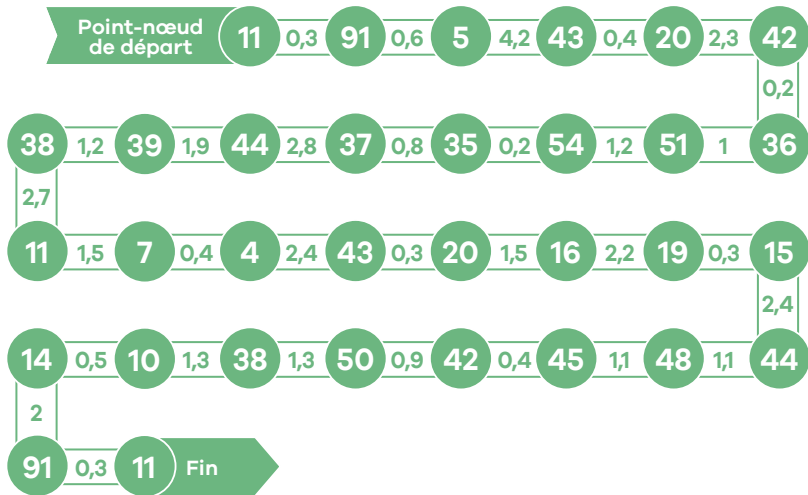
Visualisez et téléchargez
l'itinéraire sur visitwallonia.be

Départ & parking

Musée de l'Auto – Collection Mahy
Rue Erna 3 – 7900 Leuze-en-Hainaut

Pas à pas

Suivez les points-nœuds :



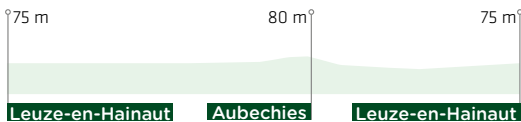
Suggestion de circuits

Retrouvez l'ensemble du réseau à points-nœuds de la Wallonie picarde ainsi que d'autres suggestions de circuits sur www.visitwapi.be!

Transports en commun

Gare SNCB de Leuze-en-Hainaut : Rue du Seuvoir – 7900 Leuze-en-Hainaut

Dénivelé





La route UNESCO à vélo

Enfourchez votre vélo à la quête du patrimoine wallon !



Pour une étape ou plusieurs, sur le RAVeL et en suivant les points-nœuds, découvrez à votre rythme les innombrables richesses patrimoniales et culturelles de la Wallonie.

De la ville de Tournai au site remarquable de Blegny-Mine à la porte des Pays-Bas, imprégnés-vous des ambiances et contrastes qui règnent entre les paysages des plaines du Hainaut, les rives de Meuse, les collines du Condroz et les vallées secrètes de l'Ardenne.

Prenez le temps d'admirer les lieux d'exception inscrits sur la liste du patrimoine mondial de l'UNESCO, témoins privilégiés des influences du passé.

Une sélection d'attractions et d'hébergements labellisés «Bienvenue Vélo» ponctuera votre escapade.

Ce long voyage de 500 km vous fera voir la Wallonie autrement!

500 km en 11 étapes à découvrir individuellement ou à combiner...



À retrouver sur [visitwallonia.be/routeunesco](https://www.visitwallonia.be/routeunesco)

VISITWallonia.be
Tout pour s'évader!

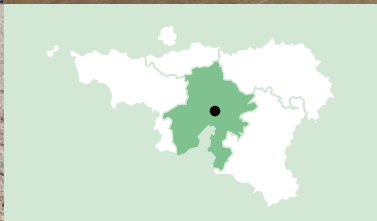
Dinant



© FTV - Bessroy



© G. Focant - SPW-AWap



Sur le RAVeL de la Vallée de la Molignée

Envie de découvrir l'un des plus beaux tronçons du RAVeL en Wallonie ? Ici, nous longerons les ruines de châteaux forts pour aboutir à deux abbayes de renom à Maredsous et Marearet.

Au village de Bouvignes, le Moyen Âge se ressent. On pourrait encore entendre le bruit des sabots des chevaux martelant les pavés des rues étroites descendant de la Porte Chevalier. Une impression renforcée par la forteresse de Crèvecoeur qui couvre de son ombre la Maison du Patrimoine Médiéval Mosan, imbriquée au cœur de la petite place de la cité. Sur l'autre rive de la Meuse, vous pouvez distinguer les ruines de la forteresse de Poilvache. Peu après Anhée, troquez votre vélo pour une draine pour vous déplacer sur l'ancienne ligne de chemin de fer de la Vallée de la Molignée. Plus loin, sur la route, les ruines de Montaigle offrent un magnifique tableau du château médiéval. La balade aboutit à l'ancienne gare de Maredsous.

36 km



© WBT - Olivier Palet

Syndicat d'initiative d'Anhée Meuse – Molignée

Rue de la Molignée 8
5537 Anhée

www.meusemolignee.be

www.valleedelameuse-tourisme.be

À visiter

Maison du Patrimoine médiéval mosan

Place du Bailliage 16 – 5500 Dinant
www.mppmm.be

Ruines médiévales de Poilvache

Chemin de Poilvache 69 – 5530 Houx (Yvoir)
www.poilvache.com

Escargotière de Warnant

Rue de la Gare 1 – 5537 Warnant
www.escargotiere.be

Ile d'Yvoir

Rue de la Gare 6Z – 5530 Yvoir
www.iledyvoir.com

Les Draisines de la Molignée

Rue de la Molignée 116 – 5537 Warnant
Rue de la Gare 82 – 5522 Falaën
www.draisines.online

Ruines du Château Fort de Montaigle et Village de Falaën

Rue du Marteau 10 – 5522 Falaën
www.montaigle.be
www.beauxvillages.be

Abbaye de Maredsous

Rue de Maredsous 11 – 5537 Denée
www.tourisme-maredsous.be



Les draisines de la Molignée

Où dormir

Hôtel Les Jardins de la Molignée

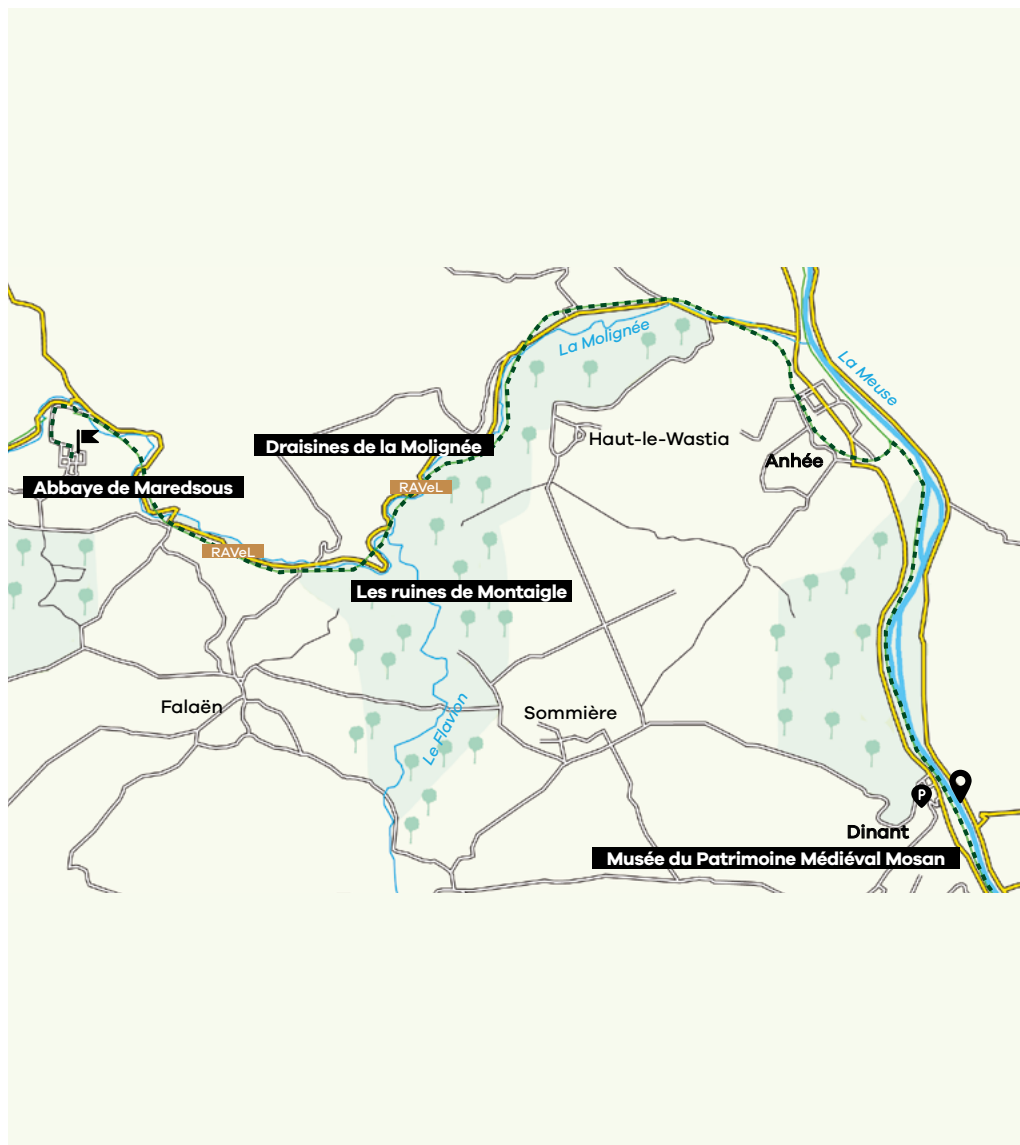
Route de la Molignée 1 – 5537 Anhée
www.jardins.molignee.com

Chambres d'hôtes La Bergerie

Rue de Chertin 6 – 5522 Falaën
www.labergerie-falaen.be

Gîte rural de la Ferme de l'Abbaye de Moulins

Chemin Barons de Rosée 1 – 5537 Anhée
www.fermeabbayedemoulins.be



KM

36

DIFFICULTÉ



BALISAGE

RAVeL

CARTE INTERACTIVE

Visualisez et téléchargez
l'itinéraire sur visitwallonia.be

Départ & parking

Place du Bailliage 16 – 5500 Dinant

Parking à hauteur de la Maison du Patrimoine médiéval mosan.

Pas à pas

- 1 Au départ de la Maison du Patrimoine médiéval mosan, traversez la nationale 96 et rejoignez le RAVeL de Meuse. Vous vous trouvez sur l'itinéraire international de «La Meuse à Vélo».
- 2 Peu après le pont-barrage, empruntez le RAVeL de la Ligne 150A de la Molignée.
- 3 Et c'est toujours tout droit ! Suivez le RAVeL à votre rythme jusqu'à l'ancienne gare de Maredsous.
- 4 Faites demi-tour et roulez en sens inverse pour rejoindre votre point de départ. Détrompez-vous : selon le sens de l'itinéraire, les paysages ne seront pas exactement les mêmes !

Suggestion de circuits

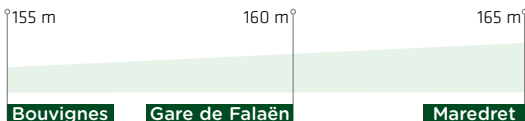
Retrouvez d'autres suggestions d'itinéraires sécurisés sur le RAVeL sur ravel.wallonie.be !

Transports en commun

Gare SNCB de Dinant : Avenue Franchet D'Esperey, 1 – 5500 Dinant

Gare SNCB de Namur : Place de la Station – 5000 Namur

Dénivelé



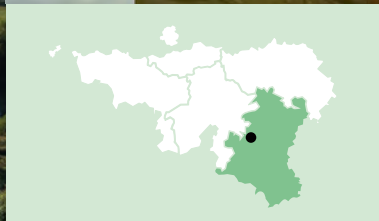
Han-sur-Lesse



© Denis Clisson Photography & Visuals/M.F. Famenne-Ardenne Ourthe & Lesse-Lavaux-Sainte-Anne



© WBT - Denis Erroyoux-Rochefort - photo de L. du Loup - Saint-Anne



37 km



Autour du Château de Lavaux-Sainte-Anne

Au départ de l'église gothique de Han-sur-Lesse, à deux pas des célèbres grottes, partez pour une balade vivifiante en pleine nature.

Après un passage agréable sur le RAVeL de la Ligne 150, vous arrivez à Wanlin où les crêtes vous offrent une vue imprenable sur la Calestienne. Le Château de Lavaux-Sainte-Anne, patrimoine majeur de Wallonie, est le point d'orgue de cette balade. Ne manquez pas la visite de ce célèbre édifice et de ses trois musées. Son jardin à la française et ses étangs constituent un véritable havre de paix où s'expriment une faune et une flore caractéristiques de la région. À votre retour à Han-sur-Lesse, profitez d'une pause bien méritée dans ce village typique ardennais situé au cœur du Geopark Famenne-Ardenne.



© WBT - Pierre Pauquay-Via le voyage

Office du Tourisme de Han-sur-Lesse

Place Théo Lannoy 2
5580 Han-sur-Lesse
(Rochefort)

www.famenneardenne.be

À visiter

Château de Lavaux-Sainte-Anne
Rue du Château 8
5580 Lavaux-Sainte-Anne (Rochefort)
www.chateau-lavaux.com

**UNESCO Global Geopark
Famenne-Ardenne**
Place Théo Lannoy 2
5580 Han-sur-Lesse (Rochefort)
www.geoparcfamenneardenne.be

Domaine des Grottes de Han
Rue J. Lamotte 2
5580 Han-sur-Lesse (Rochefort)
www.grotte-de-han.be


Brasserie de la Lesse
Rue du Treux 4
5580 Eprave (Rochefort)
www.brasserie delalesses.be




Où dormir

Gîte Piralfau 
Rue de Malispré 3
5580 Han-sur-Lesse (Rochefort)
www.piralfau.be

Chambres d'hôtes Derrière les Terres 
Rue de la Lhomme 7 – 5580 Jemelle (Rochefort)
www.derrierelesternes.be

Gîte-auberge Kaleo Han-sur-Lesse 
Rue du Gîte d'étape 10
5580 Han-sur-Lesse (Rochefort)
www.kaleo-asbl.be

Gîte-auberge Kaleo Rochefort 
Rue de la Hableau 25 – 5580 Rochefort
www.kaleo-asbl.be



KM

37

DIFFICULTÉ



BALISAGE



CARTE INTERACTIVE

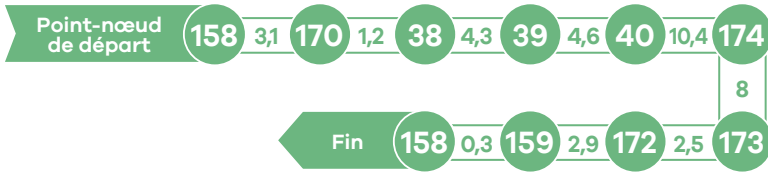
Visualisez et téléchargez
l'itinéraire sur visitwallonia.be

Départ & parking

Église de Han-sur-Lesse
Place Théo Lannoy
5580 Han-sur-Lesse

Pas à pas

Suivez les points-nœuds :



- 1 Depuis Han-sur-Lesse, une belle route sillonne la plaine d'Éprave.
- 2 Vous rejoignez ensuite le RAVeL de la L150.
- 3 À Wanlin, vous quittez la voie verte pour monter vers les crêtes. Peu avant la Nationale, la route file sur la gauche pour rejoindre Lavaux-Sainte-Anne.
- 4 Dans la descente vers Lessive et Éprave, la route serpente le long des bois. À Éprave, vous traversez la Lomme avant de rejoindre votre point de départ au centre de Han-sur-Lesse.

Suggestion de circuits

Retrouvez d'autres suggestions de balades sur www.famenne-a-velo.be !

Transports en commun

Gare SNCB de Rochefort-Jemelle : Route de Forrières 4 – 5580 Jemelle (Rochefort)

Dénivelé



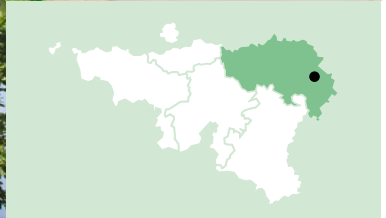
Sourbrodt



© WBT - Arnaud Sigaut - Pêche sur une baraque sur le lac de Bütgenbach



© WBT - Denis Erroyoux - Bütgenbach - Vennbahn - RAVeL 48



20 km



Cap sur le lac de Bütgenbach

Envie de vivre une escapade relaxante en combinant vélo, nature et plaisirs aquatiques ?

Au départ de l'ancienne gare de Sourbrodt, parcourez d'abord quelques kilomètres à travers les magnifiques paysages de la Vennbahn. Les petits chemins agréables en pente douce vous offriront de jolis panoramas sur la Vallée de la Warche. Cap sur Bütgenbach et son lac : un village aux allures de station balnéaire qui cache une nature intacte composée de forêts, de vastes étendues verdoyantes et de bocages. Petit plus non négligeable : ici, les cyclistes sont particulièrement bien accueillis ! Après une pause détente bien méritée sur l'une des plages, rejoignez le RAVeL pour retourner au point de départ à travers des paysages ressourçants et très différents selon les saisons.



© Photo Vennbahn - Graum, Kleser - Rühof

Office du Tourisme de Bütgenbach

Marktplatz 13A

4750 Bütgenbach

www.butgenbach.info


À visiter

Lac de Bütgenbach et VENNtastic Beach
Worriken 9 – 4750 Bütgenbach
www.worriken.be

Railbike des Hautes Fagnes
Am Breitenbach
4750 Leykaul (Bütgenbach)
www.railbike.be

Herba Sana, le Jardin de la Santé
Hinter der Heck 46
4750 Elsenborn (Bütgenbach)
www.herba-sana.be

Lac de Robertville
Route des Bains 63 – 4950 Waimes
www.robertville.be




Rail Bike des Hautes Fagnes

© WBT - Joseph Jeannart - Leykaul - Railbike des Hautes Fagnes - railbike.be

Où dormir

Camping Worriken 
Worriken 9 – 4750 Bütgenbach
www.worriken.be

Hôtel Bütgenbacher Hof 
Marktplatz 8 – 4750 Bütgenbach
www.hotelbutgenbacherhof.com

Chambres d'hôtes 
La Romance du Lac
Rue du Barrage 19 – 4950 Waimes
www.laromancedulac.be



KM
20

DIFFICULTÉ
●○○

BALISAGE
43

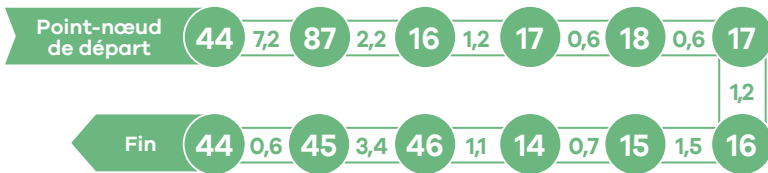
CARTE INTERACTIVE
Visualisez et téléchargez
l'itinéraire sur visitwallonia.be

Départ & parking

Ancienne gare de Sourbrodt
Rue du Camp – 4950 Waimes

Pas à pas

Suivez les points-nœuds :



Si vous souhaitez allonger votre balade de 10km, il est possible de faire le tour du lac à partir du point-nœud 17. Dirigez-vous vers le barrage et suivez le sentier le long des berges.

Suggestion de circuits

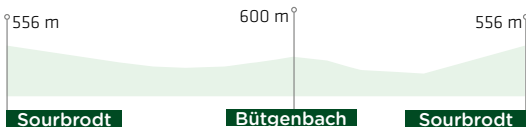
Retrouvez d'autres suggestions de balades sur www.ostbelgien.eu et sur www.liegetourisme.be!

Transports en commun

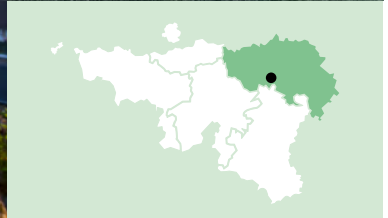
Gare SNCB de Verviers : rue d'Ensival 1 – 4800 Verviers

Gare SNCB d'Eupen : Bahnhofstraße 2 – 4700 Eupen

Dénivelé



Hamoir



36 km



Immersion dans la vallée de l'Ourthe

Au départ de la gare de Comblain-la-Tour, vous suivez l'Ourthe tout au long de cette balade « Vélo-Train-Paysages » jusqu'à Liège.

À Comblain-au-Pont, n'hésitez pas à garer votre vélo pour aller voir la Tour Saint-Martin et son vieux cimetière qui surplombe le village. La vue vaut le détour ! Vous continuez ensuite vers les charmants villages de Rivage, Poulseur et Esneux. Après avoir traversé le Grand Site de la Boucle de l'Ourthe, vous pédalez à travers des paysages champêtres entre pâturages, cultures et bosquets avant d'arriver sur la jolie place de Tilff pour une pause rafraîchissante. La balade se termine à la gare de Liège-Guillemins, chef d'œuvre incontournable de l'architecte Santiago Calatrava.



**Royal Syndicat
d'Initiative de
Comblain-au-Pont**

Maison des Découvertes
Place Leblanc 1

4170 Comblain-au-Pont

www.comblain-tourisme.be

À visiter

The Outsider Ardennes 
Rue du Vicinal
4180 Comblain-la-Tour (Hamoir)
www.theoutsiderardennes.be

Grotte de Comblain
Rue des Grottes 46
4170 Comblain-au-Pont
www.grottedecomblain.be

Maison des Découvertes 
et Musée du Pays Ourthe-Ambève
Place Leblanc 1 – 4170 Comblain-au-Pont
www.maisondesdecouvertes.be


Musée de l'Abeille
Esplanade de l'Abeille 11
4130 Tilff (Esneux)
www.sitilff.be

Source O Rama 
Avenue des Thermes 78B
4050 Chaudfontaine
www.visitchaudfontaine.be



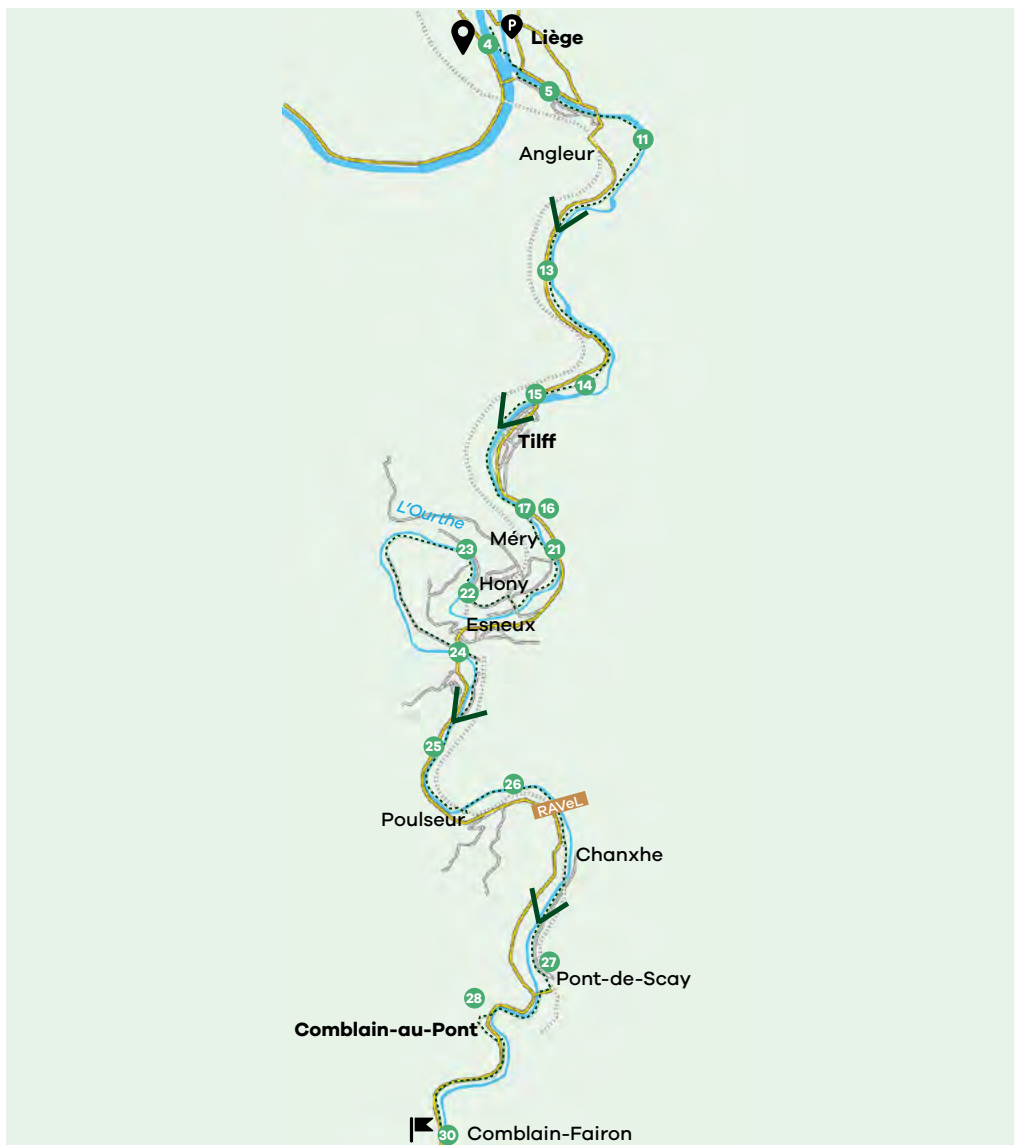
Où dormir

Gîte du Bac 
Rue du Bac 24 – 4170 Comblain-au-Pont
www.gitedubac.be

Chambres d'hôtes 
et meublés Western City
Rue du Bois de la Grue 2 – 4050 Chaudfontaine
www.western-city.be

Meublé de vacances 
Le Bonheur au bout du pré
Rue Devant Rosière 10 – 4130 Esneux
www.lebonheurauboutdupre.be

Hôtel Mercure Liège City Centre 
Quai Saint Léonard 36 – 4000 Liège
all.accor.com



KM

36

DIFFICULTÉ



BALISAGE



CARTE INTERACTIVE

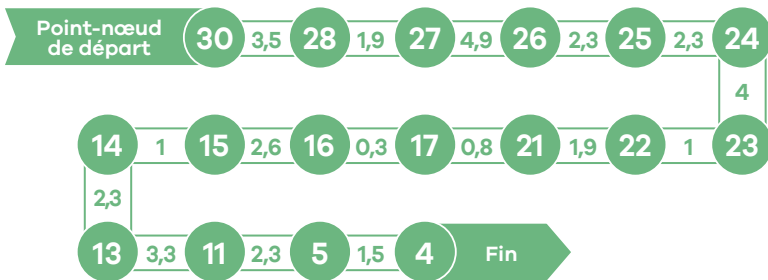
Visualisez et téléchargez
l'itinéraire sur visitwallonia.be

Départ & parking

Gare de Comblain-la-Tour
Place de la Gare 1 – 4180 Comblain-la-Tour (Hamoir)
Parking à la gare.

Pas à pas

Suivez les points-nœuds :



L'ensemble de l'itinéraire est également pourvu d'une signalisation directionnelle W7 – RAVeL de l'Ourthe



Suggestion de circuits

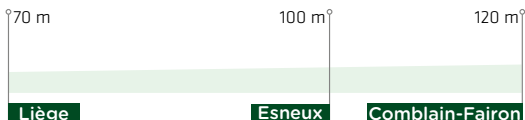
Retrouvez d'autres idées de balades sur www.liegetourisme.be!

Transports en commun

Gare SNCB de Comblain-la-Tour : Place de la Gare – 4180 Comblain-la-Tour (Hamoir)

Gare SNCB de Liège-Guillemins : Place des Guillemins 2 – 4000 Liège

Dénivelé



Herve



27 km



Balade des bocages au Pays de Herve

Les routes champêtres de cet itinéraire sillonnent le Pays de Herve à travers ses vergers et ses bocages.

Au départ de la Maison du Tourisme, partez à la découverte de cette région ressourçante lors d'une balade paisible entre les collines et petits vallons de la région. Ne manquez pas la visite de l'Abbaye cistercienne du Val Dieu, haut lieu spirituel d'accueil pour pèlerins. Le site vous offrira la possibilité de vous rafraîchir en goûtant l'une des bières spéciales brassée sur place. Poursuivez ensuite votre route vers l'un des plus beaux villages de Wallonie : Clermont-sur-Berwinne.

Vous profiterez d'une pause bien méritée pour admirer son riche patrimoine architectural avant de rejoindre le RAVeL de la Ligne 38 pour revenir vers le point de départ.



Maison du Tourisme du Pays de Herve

Place de la Gare 1
4650 Herve

www.paysdeherve.be


À visiter

Abbaye du Val-Dieu et sa brasserie
Val-Dieu 227 – 4880 Aubel
www.val-dieu.com

**Clermont-sur-Berwinne
(Plus Beaux Villages de Wallonie)**
Place de la Halle
4890 Clermont-sur-Berwinne
(Thimister-Clermont)
www.beauxvillages.be

Siroperie artisanale d'Aubel
Rue Saint-Antoine 16 – 4880 Aubel
www.sirop.be

**Fromagerie du Vieux Moulin
(fabrication du fromage de Herve)**
Sur la Commune 14 – 4651 Battice (Herve)
www.fromagerie-du-vieux-moulin.be

Chocolatier Didier Smeets 
Rue des Fusillés 1A – 4607 Berneau (Dalhem)
www.didiersmeets.com




Où dormir

Gîte rural Plaisir Campagne 
Rue Pierreux 38
4890 Clermont-sur-Berwinne
(Thimister-Clermont)
www.plaisircampagne.be

**Chambres d'hôtes à la Ferme
de Berwausault** 
Voies des Hougnes 42 – 4651 Battice (Herve)
www.chambresherve.be

Chambre d'hôtes Au Pays des Saveurs 
Rue Halleux 552 – 4654 Charneux (Herve)
www.paysdessaveurs.be

Chambres d'hôtes Côté Verger 
Bouxmont 98 – 4651 Battice (Herve)
www.coteverger.be

Ô Macra 
Rue Macra 269 – 4880 Aubel
 Ô Macra B&B



KM

27

DIFFICULTÉ



BALISAGE



CARTE INTERACTIVE

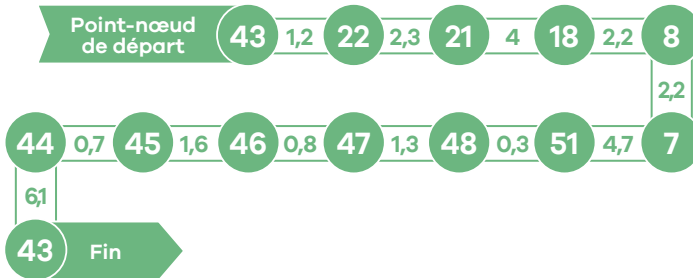
Visualisez et téléchargez
l'itinéraire sur visitwallonia.be

Départ & parking

Maison du Tourisme du Pays de Herve
Place de la Gare 1 - 4650 Herve
Parking gratuit.

Pas à pas

Suivez les points-nœuds :



Suggestion de circuits

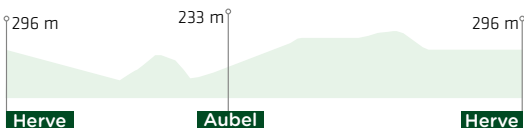
Retrouvez d'autres idées de balades sur www.liegetourisme.be!

Transports en commun

Gare SNCB de Liège-Guillemins : Place des Guillemins 2 – 4000 Liège

Gare SNCB de Verviers-Central : Rue d'Ensival 1 – 4800 Verviers

Dénivelé



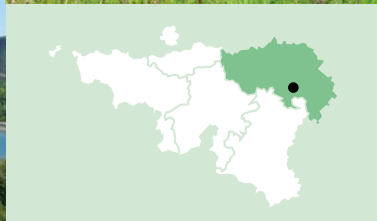
Trois-Ponts



© WBT - Arnaud Siquet



© Pierre Pauquay



102 km



La Vecquée

En passant par des villes et des petits villages, au sein d'une nature préservée, chacun trouvera son bonheur en parcourant cette balade « Vélo-Train-Paysages » de deux jours.

Au départ de la gare de Trois-Ponts, empruntez le RAVeL pour rejoindre les villes de Stavelot et Malmédy, riches en patrimoine et traditions. Vous pédalez ensuite en direction de Waimes où les brasseries et restaurants vous offriront de quoi reprendre des forces. La journée se poursuit du côté de Bütgenbach, village aux allures de station balnéaire où la nature semble intacte. De Bütgenbach à Hockai, les bonnes adresses où passer la nuit ne manquent pas. Le circuit se poursuit le lendemain vers le Signal de Botrange, point culminant de la Belgique. À travers des paysages féériques, vous rejoignez les charmants villages de Deigné et Remouchamps avant d'atteindre l'arrivée à la gare d'Aywaille où vous pourrez reprendre le train vers Trois-Ponts.



© Pierre Pauquay

Syndicat d'Initiative de Trois-Ponts

Rue Trav. 9 – 4980 Trois-Ponts
www.troisponts-tourisme.be

Maison du Tourisme des Hautes Fagnes Cantons de l'Est

Place Albert 1^{er} 29A – 4960 Malmédy
www.ostbelgien.eu

À visiter

Abbaye de Stavelot et ses musées

Cour de l'Abbaye 1 – 4970 Stavelot

www.abbayedestavelot.be

Lac de Bütgenbach et VENNtastic Beach

Worriken 9 – 4750 Bütgenbach

www.worriken.be

Malmundarium

Place du Châtelet 9 – 4960 Malmedy

www.malmundarium.be

Grottes de Remouchamps

Rue de Louveigné 3 – 4920 Aywaille

www.lesgrottes.be



Où dormir

Hôtel-Restaurant Le Cyrano

Rue de la Gare 23 – 4950 Waimes

www.cyrano.be



Camping de Worriken

Worriken 9 – 4750 Bütgenbach

www.worriken.be



Hôtel-Restaurant Butgenbacher Hof

Marktplatz 8 – 4750 Bütgenbach

www.hotelbutgenbacherhof.com

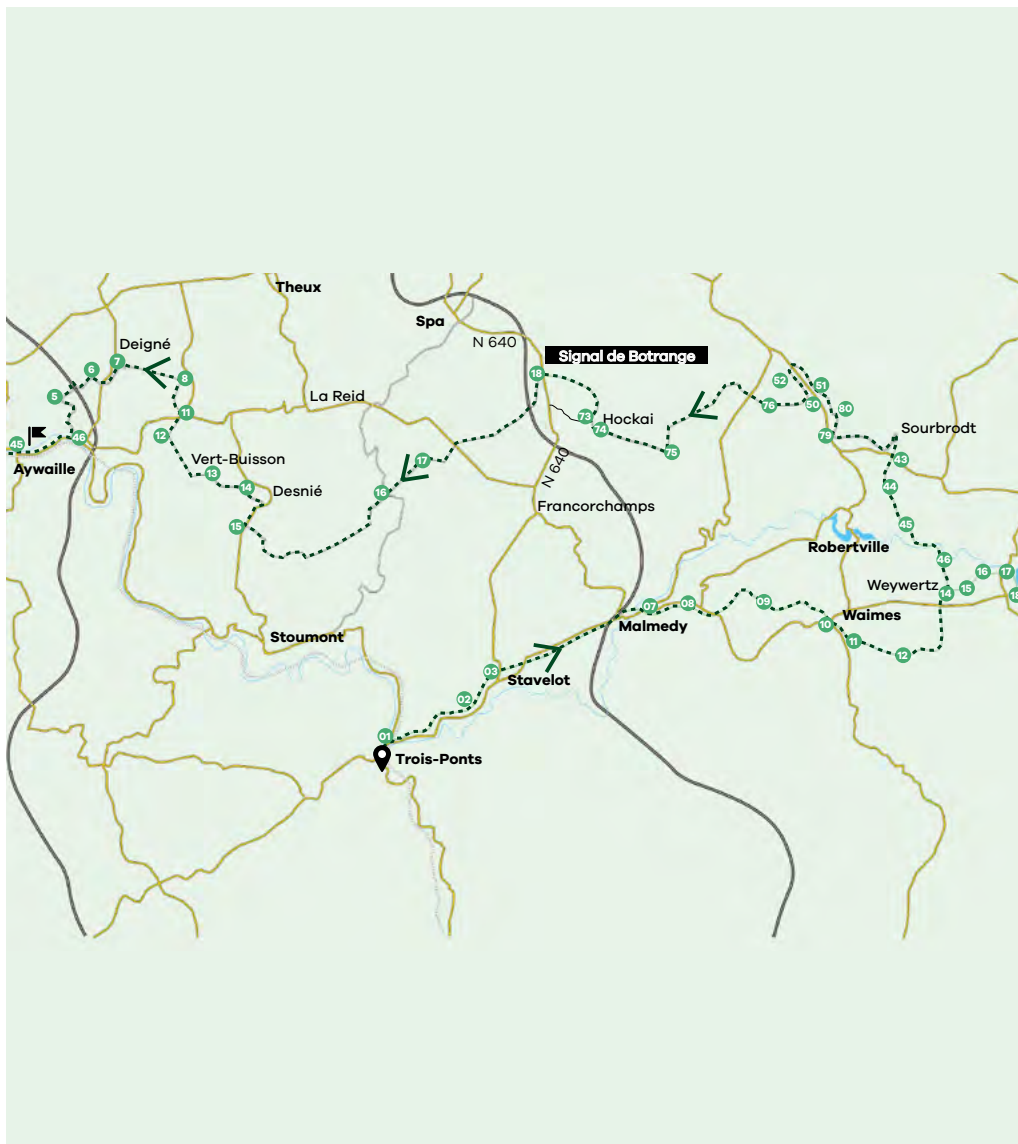


Appartements Beverly Weekend

Worriken 3 – 4750 Bütgenbach

www.beverlyweekend.com





KM
102

DIFFICULTÉ
● ● ○

BALISAGE
45

CARTE INTERACTIVE
Visualisez et téléchargez
l'itinéraire sur visitwallonia.be

Départ & parking


Gare de Trois-Ponts

Place de la Gare – 4980 Trois-Ponts

Parking à la gare ou sur la Place Communale.

Pas à pas

Suivez les points-nœuds :



Suggestion de circuits

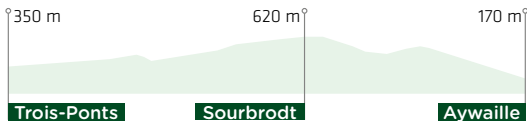
Retrouvez d'autres idées de balades dans la province de Liège sur www.liegetourisme.be!

Transports en commun

Gare SNCB de Trois-Ponts : Place de la Gare – 4980 Trois-Ponts

Gare SNCB d'Aywaille : Place Marcellis – 4920 Aywaille

Dénivelé

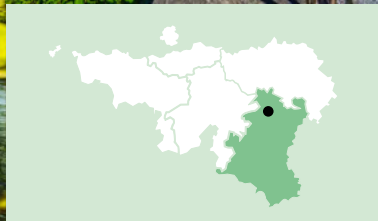


Hotton



© WBT-Dominik ketz

© Denis Clason, Val de la Sambre, Photography
Maison du Tourisme de Famenne




40 km



À la découverte de Durbuy et du Pays de Famenne

Au départ du centre Riveo dédié à la faune et la flore des eaux vives, vous découvrirez la région de la Calestienne entre Ardenne et Famenne.

De passage par Wéris, l'un des Plus Beaux Villages de Wallonie, ne manquez pas la visite du Musée des Mégalithes. Vous prenez ensuite la direction de Barvaux à travers des paysages bucoliques. De Barvaux à Durbuy, profitez du charme du RAVeL de l'Ourthe récemment réaménagé. Au détour d'un virage, vous atteignez la « plus petite ville du monde ». Ne manquez pas de faire un détour dans ses petites ruelles sinueuses, au pied du Château des Comtes d'Ursel ou de l'Anticlinal.



© Gaëtan Rochez

Syndicat d'Initiative de Hotton

Rue Haute 4 - 6990 Hotton
www.hotton-tourisme.be

Office du Tourisme et Syndicat d'Initiative de Durbuy

Place aux Foires 25
6940 Durbuy
www.durbuytourisme.be
www.famenneardenne.be

À visiter

Riveo, centre d'interprétation de la rivière
Rue Haute 4 - 6990 Hotton
www.riveo.be

Les Grottes de Hotton
Chemin du Spéléo-Club 1 - 6990 Hotton
www.grottesdehotton.be

La Maison des Mégalithes
Place Arsène Sorei 7 - 6940 Wéris
www.megalithes-weris.be

Le Labyrinthe de Barvaux-sur-Ourthe
Rue Basse Commène
6940 Barvaux-sur-Ourthe
www.labyrinth.be



Où dormir

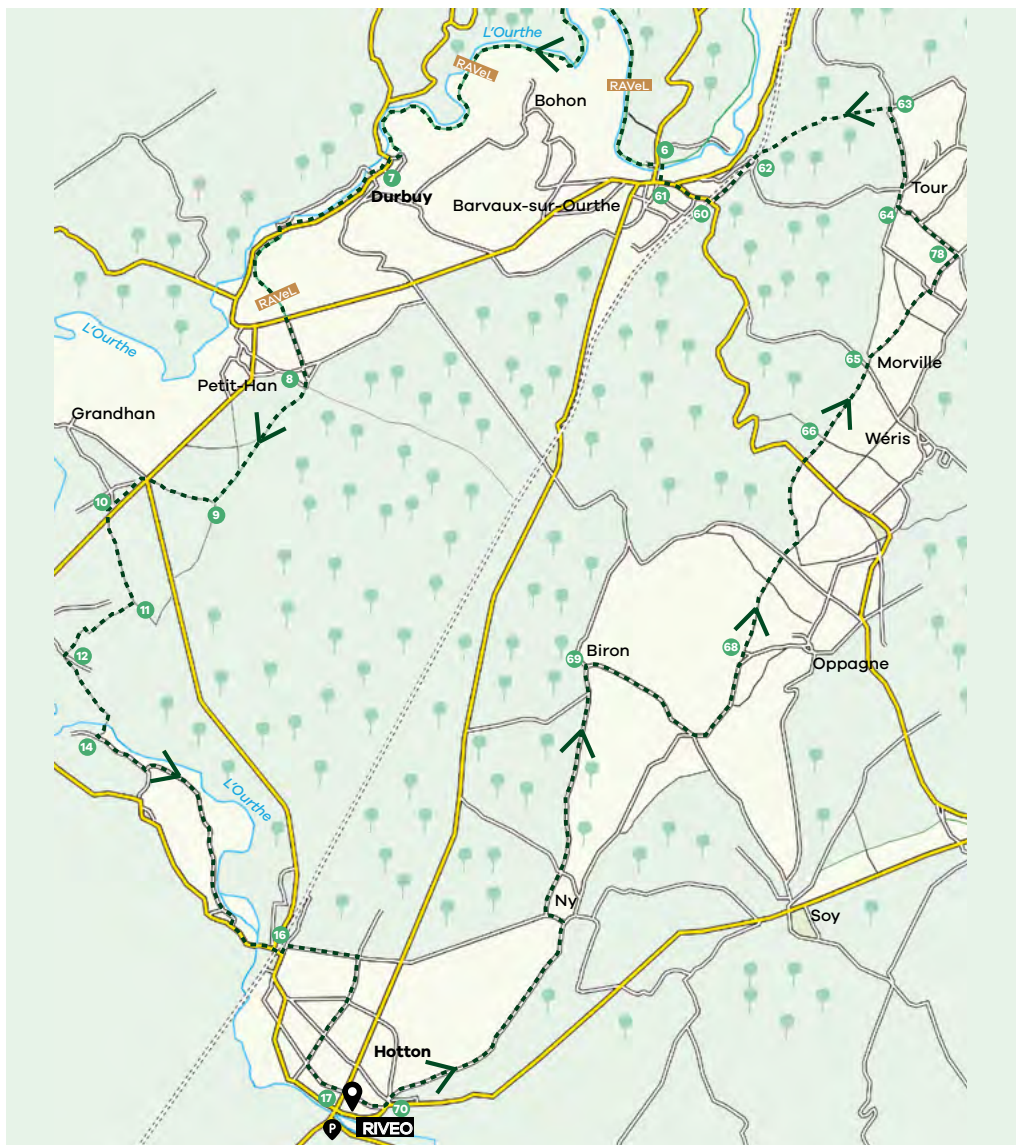
Hôtel Durbuy Ô
Warre 26 - 6941 Warre (Durbuy)
www.durbuy-o.be

Chambres d'hôtes Chez Tante Alice
Aisne 52 - 6941 Heyd
www.cheztantealice.be

Chambres d'hôtes Aux Saveurs d'Enneille
Grand Enneille 22 - 6940 Durbuy
www.auxsaveursdenneille.be

Chambres d'hôtes à la ferme Fleurs des Champs
Herbet 2 - 6941 Bomal
www.fermehubert.com

Chambres d'hôtes Les Chambres du Vivier
Vivier Madame 11 - 6940 Grandhan
www.leschambresdುವivier.be



KM
40

DIFFICULTÉ



BALISAGE




CARTE INTERACTIVE

Visualisez et téléchargez
l'itinéraire sur visitwallonia.be

Pas à pas

Suivez les points-nœuds :



- 1 Au départ de Riveo, l'itinéraire emprunte la route vers Erezée.
- 2 Sur la route de campagne vers Ny, l'un des Plus Beaux Villages de Wallonie, prenez la rue de Melreux puis la rue du Monty. À Biron, vous trouverez le PN 69 sur la droite à l'église.
- 3 La rue tourne à droite pour rejoindre les Crêtes d'Oppagne et le champ mégalithique de Wéris. À hauteur du PN 65, traversez la nationale 841.
- 4 Juste après le PN 78, vous rejoignez les rives de l'Ourthe via le hameau de Tour. Les PN 64 et 63 s'enchainent.

La route rejoint Barvaux via les PN 62 et 61. Dans la rue commerçante, empruntez la rue de la Basse-Cour à droite. Elle vous mène au pont-barrage de l'Ourthe, à hauteur du PN 6.

- 5 Suivez le RAVeL de l'Ourthe après avoir traversé le pont. Vous arrivez à Durbuy. En longeant l'anticlinal, rejoignez la place en passant par la Ferme au Chêne.
- 6 De la rue principale, l'itinéraire vous mène sur la piste cyclable qui vous permettra de rejoindre Petit-Han. Après quelques kilomètres, vous retrouvez Hotton.


Suggestion de circuits

Retrouvez d'autres idées de balades dans la région sur www.famenne-a-velo.be!

Transports en commun

Gare SNCB de Melreux – Hotton : Avenue de la Gare 1 – 6990 Hotton

Dénivelé



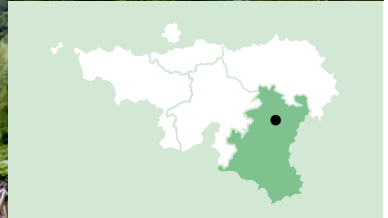

Départ & parking

RIVEO

Rue Haute 4 - 6990 Hotton

Parking gratuit face à Riveo.

La Roche-en-Ardenne



164 km



La Transardennaise

Transardennaise... Ce nom ne vous est peut-être pas inconnu. Basé sur le premier itinéraire de randonnée pédestre de la Grande Traversée de l'Ardenne (GTA), il est sans aucun doute l'un des plus beaux et dépayés de Belgique.

Réalisable en 8 étapes ou moins selon votre forme physique, ce tracé reliant la Roche-en-Ardenne à Bouillon est l'occasion idéale de passer une semaine de vacances à vélo en Wallonie. Découvrez l'Ardenne authentique : les vallées de la Lesse, de l'Ourthe et de la Semois, les paysages à couper le souffle du Luxembourg belge et les spécialités du terroir wallon.

La Transardennaise se décline à vélo, à VTT, à pied, à moto ou en voiture... selon vos envies !



Syndicat d'Initiative de La Roche-en-Ardenne

Place du Marché 15
6980 La Roche-en-Ardenne
www.la-roche-tourisme.com

Maison de la Randonnée (GTA)

Route des Courts Champs 4
6680 Sainte-Ode
www.gta.be

À visiter

Parc à gibier de Saint-Hubert
Rue Saint-Michel 125 - 6870 Saint-Hubert
www.foretdesainthubert-tourisme.be

Domaine provincial de Mirwart
Rue du Moulin - 6870 Mirwart (Saint-Hubert)
www.luxembourg-belge.be

Château fort de Bouillon
Esplanade Godefroy 1 - 6830 Bouillon
www.chateaufortdebouillon.ellohaweb.com

Le MUDIA, musée didactique d'art
Place de l'Esro 61 - 6890 Redu
www.mudia.be


Laforêt, l'un des Plus Beaux Villages de Wallonie
5550 Laforêt (Vresse-sur-Semois)
www.beauxvillages.be

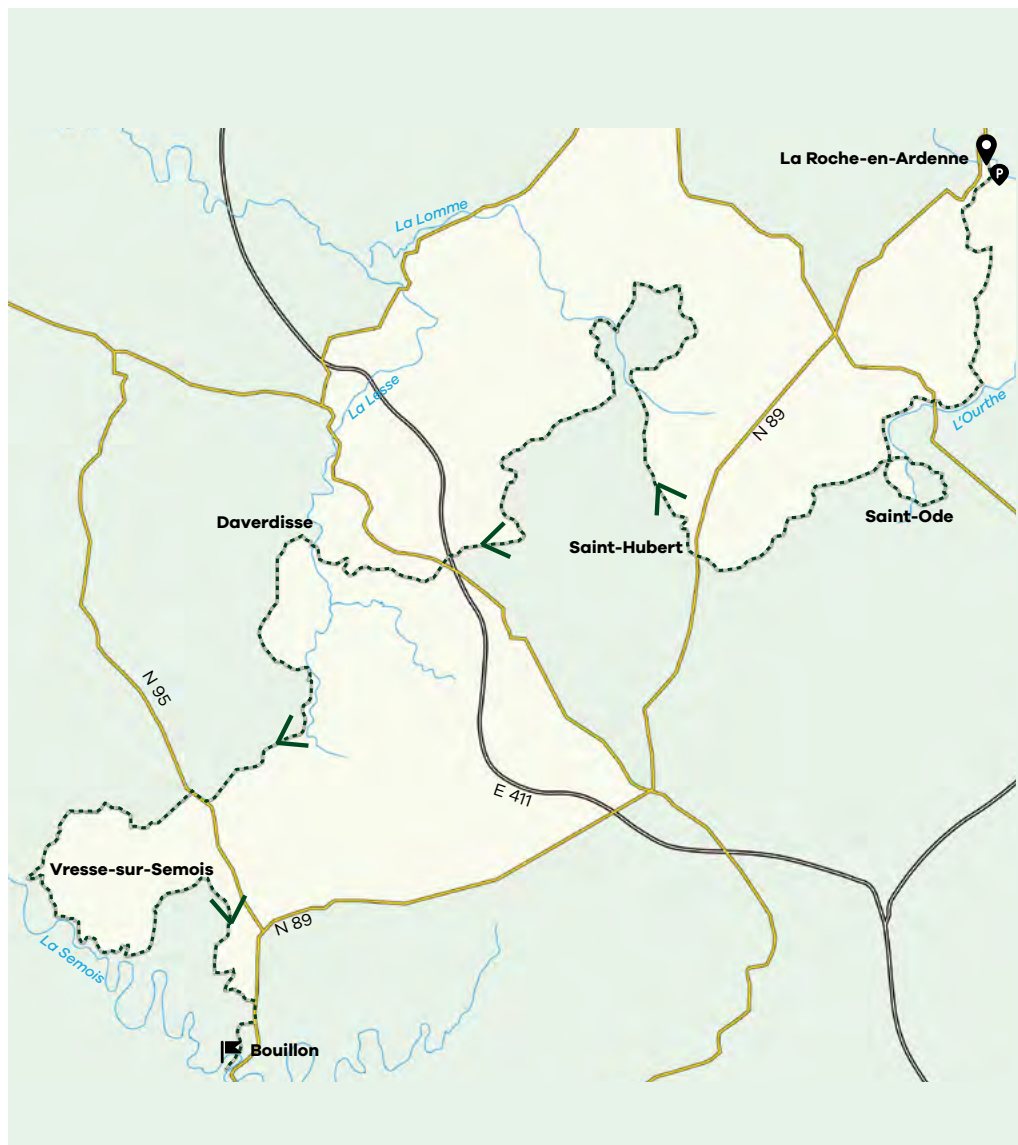


Où dormir

Maison d'hôtes La Pommeraie 
Route des Courts Champs 4
5580 Sprimont (Sainte-Ode)
www.la-pommeraie.eu

Gîte La Ferme de Conrad 
Conrad 22 - 5550 Vresse-sur-Semois
www.fermedeconrad.be

Auberge de Jeunesse de Bouillon 
Route du Christ 16 - 6830 Bouillon
www.lesaubergesdejeunesse.be



KM
164

DIFFICULTÉ
● ● ●

BALISAGE
Pas de balisage
spécifique

CARTE INTERACTIVE
Visualisez et téléchargez
l'itinéraire sur visitwallonia.be

Départ & parking

Place du Bronze
6980 La Roche-en-Ardenne
Parking payant.

Pas à pas

Cet itinéraire se divise en 8 étapes à réaliser individuellement ou à combiner selon votre niveau. Comptez 4 jours pour le parcourir dans son entièreté.

Étape 1 : La Roche-en-Ardenne vers Sprimont - 25,6 km (666 m dénivelé +)

Étape 2 : Sprimont vers Saint-Hubert - 19,5 km (471 m dénivelé +)

Étape 3 : Saint-Hubert vers Nassogne - 17,5 km (553 m dénivelé +)

Étape 4 : Nassogne vers Mirwart - 15 km (51 m dénivelé +)

Étape 5 : Mirwart vers Daverdisse - 21,4 km (544 m dénivelé +)

Étape 6 : Daverdisse vers Neufchâteau (hameau de Mon Idée) - 19,2 km (474 m dénivelé +)

Étape 7 : Neufchâteau (hameau de Mon Idée) vers Alle-sur-Semois - 20,3 km (431 m dénivelé +)

Étape 8 : Alle-sur-Semois vers Bouillon - 25,5 km (640 m dénivelé +)

Attention, contrairement à l'itinéraire pédestre balisé en jaune et blanc, cette déclinaison à vélo n'est pas spécifiquement balisée. Si vous souhaitez un complément au fichier GPX et à la carte, un roadbook payant est disponible à la Maison de la Randonnée ou dans les organismes touristiques de la région traversée.

Suggestion de circuits

Retrouvez d'autres idées de balades dans la région sur le site web de la Maison de la Randonnée : www.gta.be

Envie de réserver votre voyage organisé et de bénéficier d'une formule de transports de bagages ? www.europaventure.be

Transports en commun

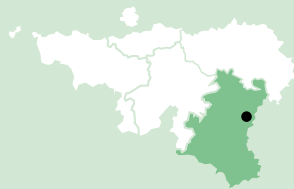
Gare SNCB de Melreux – Hotton : Avenue de la Gare 1 – 6990 Hotton

Gare SNCB de Marloie : Place de la Gare 1 – 6900 Marloie (Marche-en-Famenne)

Dénivelé



Bastogne



13 km



Sur les traces de la Seconde Guerre

Ce parcours thématique vous invite à vous replonger dans l'histoire de la Bataille des Ardennes au travers des nombreuses traces laissées par ce terrible affrontement dans le paysage de Bastogne et ses alentours.

Le Bastogne War Museum est un complément idéal à ce circuit. Il vous propose une remise en contexte interactive des causes, événements et conséquences de la Seconde Guerre mondiale à travers le prisme de la Bataille des Ardennes. De nombreux monuments dédiés à ce conflit destructeur vous rappelleront l'héroïsme des soldats alliés qui ont combattu dans cette région.



**Maison du Tourisme et
Syndicat d'Initiative
de Bastogne**

Place Mc Auliffe 60
6600 Bastogne
www.bastogne-tourisme.be

À visiter

Bastogne War Museum 
Colline du Mardasson 5 - 6600 Bastogne
www.bastognewarmuseum.be

Mémorial du Mardasson
Route de Bizory 1 - 6600 Bastogne
www.bastogne-tourisme.be

Bastogne Barracks, centre d'interprétation de la Seconde Guerre
Rue de La-Roche 40 - 6600 Bastogne
www.bastogne-barracks.be

La Ferme des Bisons
Recogne - 6600 Bastogne
www.fermedesbisons.be



Où dormir

B&B Au Vieux Savy 
Savy 513R - 6600 Bastogne
www.vieuxsavy.be

Hôtel-Restaurant Léo 
Place Mc Auliffe 52 - 6600 Bastogne
www.wagon-leo.com

B&B Santa Fe - Lutrebois 
Lutrebois 11 - 6600 Bastogne
www.santafelutrebois.be



KM
13

DIFFICULTÉ
●○○

BALISAGE
(en
partie)
RAVel

CARTE INTERACTIVE
Visualisez et téléchargez
l'itinéraire sur visitwallonia.be

Départ & parking

Syndicat d'Initiative de Bastogne
Place Mc Auliffe 60
6600 Bastogne

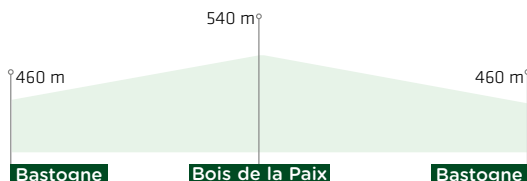
Pas à pas

- 1 Au départ du Syndicat d'initiative où vous pouvez louer un vélo, rejoignez l'ancienne gare du Sud située à 400 mètres afin d'emprunter le RAVeL. Dirigez-vous vers la droite de la gare lorsque vous vous trouvez face au bâtiment.
 - 2 Suivez le RAVeL sur 2,4 km. Vous passerez par le rond-point Liège-Bastogne-Liège, hommage à la course cycliste du même nom qui traverse la ville chaque année au printemps. Lorsque vous arriverez à une bifurcation, prenez à droite.
 - 3 Longez la rue Gustave Delperdange jusqu'à son croisement avec la rue de Clervaux. À cet endroit, sur votre gauche, se trouve le monument Cady rendant hommage au Caporal belge Emile Cady.
 - 4 Longez la route en direction de Bizory en empruntant le RAVeL sur le côté droit de la chaussée. À l'endroit où la voirie se sépare en deux, remarquez la borne de la Voie de la Liberté.
 - 5 Poursuivez votre route sur le RAVeL à droite jusqu'au moment où vous arriverez à proximité du Mémorial du Mardasson.
- Ce monument représente une étoile à 5 branches, emblème des Etats-Unis. Face au Mémorial du Mardasson se trouve le Bastogne War Museum, musée interactif qui vous immerge dans l'histoire de la Seconde Guerre mondiale.
- 6 Depuis le Mardasson, votre parcours se poursuit par la charmante route du Bizory. Pour y accéder, tournez à droite au fond du parking du Bastogne War Museum.
 - 7 Après 2 km sur cette route champêtre, vous arrivez à une intersection au centre de l'agglomération de Bizory. Prenez la route sur votre gauche en direction du Bois de la Paix.
 - 8 Depuis le Bois de la Paix, revenez sur vos pas pour rejoindre le premier croisement qui rejoint la route de Bizory. Tournez à droite.
 - 9 Prenez le RAVeL situé à gauche du Monument de la 101st Easy Company-Battle of the Bulge memorial. Il vous ramènera à la gare du Sud après 4 km. Vous pourrez dès lors rejoindre votre point de départ.

Transports en commun

Gare SNCB de Libramont : Place de la Gare 1 - 6800 Libramont-Chevigny

Dénivelé



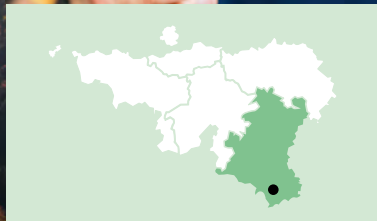
Virton



© Benjamin de Rothstein-Foret entre Lime et Orval



© WBT - Denis Enoyaux-Marche-en-Famenne - Orval



78 km



La Boucle de l'Orval

De la vallée de la Semois ardennaise aux cuestas de la Lorraine, 250 km d'itinéraires cyclables vous attendent dans la région. Que ce soit pour balade en famille sur le RAVeL ou d'une aventure plus sportive à travers champs et forêts, laissez-vous envoûter par les paysages spectaculaires qui défilent devant vous !

La «boucle de l'Orval» est un circuit idéal pour découvrir la Gaume, souvent comparée à la Provence... Ses plateaux en pente douce, appelés cuestas, vous réservent quelques grimpettes et vues remarquables sur la campagne environnante enserrée par la Semois. Sur le parcours, l'Abbaye Notre-Dame d'Orval, l'une des abbayes cisterciennes les plus remarquables de Belgique, vous séduira par son histoire, ses collections d'art et sa bière trappiste réputée.



© La Lorraine Gaumaise - M. Laurent-Caste of Orval

Maison du Tourisme de Gaume - VisitGaume

Rue des Grasses Oies 2B
6760 Virton
www.visitgaume.be

Syndicat d'Initiative de Florenville

Esplanade du Panorama 1
6820 Florenville
www.florenville.org

À visiter

Abbaye d'Orval
Orval 1
6823 Villers-devant-Orval (Florenville)
www.orval.be

Musée Gaumais
Rue d'Arlon 38 – 6760 Virton
www.museesgaumais.be

Château du Faing
Visites en groupe sur réservation via
le Syndicat d'Initiative de Jamoigne
Rue du Faing 10 – 6810 Jamoigne (Chiny)

Chocolaterie Deremiens
L'Atelier : Voie d'Orval 26
6810 Prouvy (Chiny)
La Manufacture : Rue du Faing 6
6810 Jamoigne (Chiny)
www.deremiens.com



Où dormir

Hôtel-Restaurant Le Florentin 🚲
Place Albert 1^{er} 58 – 6820 Florenville
www.le-florentin.com

Chambres d'hôtes Le Nichoir de Gaume 🚲
Rue Grande 73 – 6760 Gomery (Virton)
www.accueilchampetre.be

Gîte La Petite Maison 🚲
Rue de Virton 9 – 6740 Etalle
www.welgaume.com

Gîte Le Vieux Logis 🚲
Rue de la Cure 2 – 6824 Chassepierre (Florenville)
www.luxembourg-belge.be



KM

78

DIFFICULTÉ



BALISAGE



CARTE INTERACTIVE

Visualisez et téléchargez
l'itinéraire sur [visitwallonia.be](https://www.visitwallonia.be)

Départ & parking

Maison du Tourisme de Gaume
Rue des Grasses Oies 2B – 6760 Virton
Parking des Dominos juste en face de la Maison du Tourisme.

Pas à pas

Suivez le balisage de l'itinéraire :



Sentez-vous libre de partir de Florenville, d'Etalle ou de l'Abbaye d'Orval, à votre meilleure convenance. Le circuit est bien balisé dans son intégralité.

Soyez prudent : la route depuis l'Abbaye d'Orval jusqu'à l'intersection vers le site gallo-romain de Chameleux est une route à fort trafic.

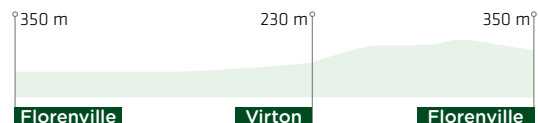
Suggestion de circuits

Retrouvez d'autres suggestions de circuits sur www.visitgaume.be!

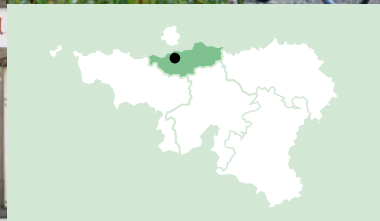
Transports en commun

Gare SNCB de Virton : Avenue Bouvier 171 – 6760 Virton

Dénivelé



Waterloo



25 km



Entre mémoire et culture en Brabant wallon

Le point de départ est fixé au centre de Waterloo. Le Musée Wellington vous informe d'emblée sur l'histoire de la Bataille.

Après avoir traversé la forêt de Soignes aux hêtres centenaires, vous découvrez la Fondation Folon et le majestueux Château de La Hulpe. Vous flânez ensuite dans la bucolique campagne lasnoise qui vous mènera au cœur même du champ de bataille et vous donne une vue imprenable sur la Butte du Lion jusqu'à vous conduire à ses pieds. Saisissez alors l'occasion de visiter le Mémorial 1815. Vous terminez votre balade en empruntant quelques rues et chemins pittoresques de la sympathique et rurale commune de Braine-l'Alleud.



Maison du Tourisme du Brabant wallon

Dernier Quartier général de Napoléon
Chaussée de Bruxelles 66
1472 Vieux-Genappe (Genappe)
www.destinationbw.be

À visiter

Musée Wellington 
Chaussée de Bruxelles 147 - 1410 Waterloo
www.museewellington.be

Micro-brasserie et Musée de la ferme de Mont-St-Jean
Chaussée de Charleroi 591 - 1410 Waterloo
www.waterloo-beer.com

Fondation Folon 
Drève de la Ramée 6A - 1310 La Hulpe
www.fondationfolon.be

Domaine régional Solvay
Chaussée de Bruxelles 111 - 1310 La Hulpe
www.chateaudelahulpe.be

Mémorial 1815, Butte du Lion et Ferme d'Hougoumont
Route du Lion 1815 - 1420 Braine-l'Alleud
www.waterloo1815.be



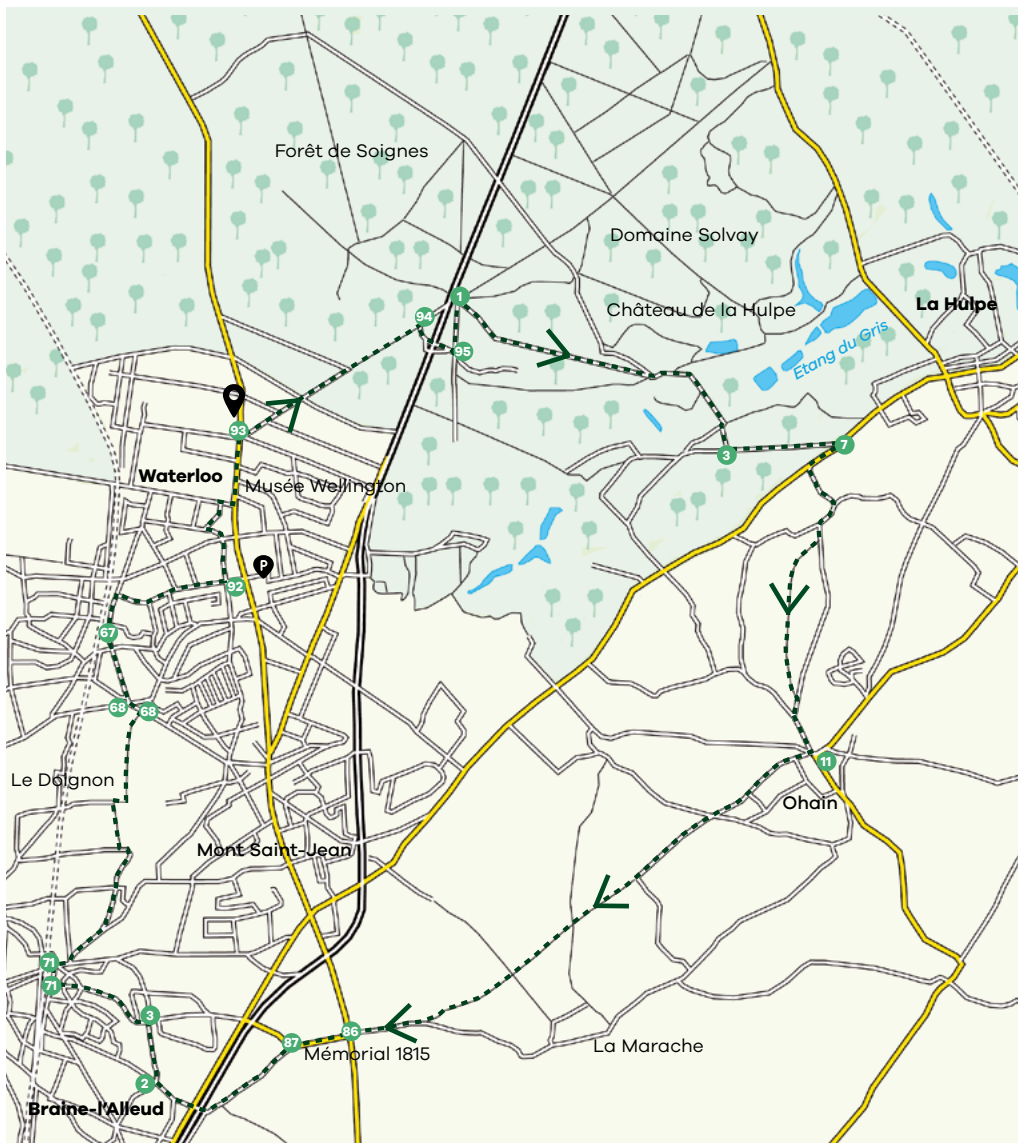
Où dormir

Hôtel Dolce La Hulpe Brussels 
Chaussée de Bruxelles 135 - 1310 La Hulpe
www.dolcelahulpe.com

Hôtel Martin's Château du Lac 
Avenue du Lac 87 - 1332 Genval (Rixensart)
www.martinshotels.com

Gîte et chambre d'hôtes La Bachée 
Rue de la Bachée 72 - 1380 Plancenoit (Lasne)
www.bachee.be

Gîte Le haut des fiefs 
Rue Landuyt 28 - 1440 Braine-le-Château
www.lehautdesfiefs.be



KM

25

DIFFICULTÉ



BALISAGE



CARTE INTERACTIVE

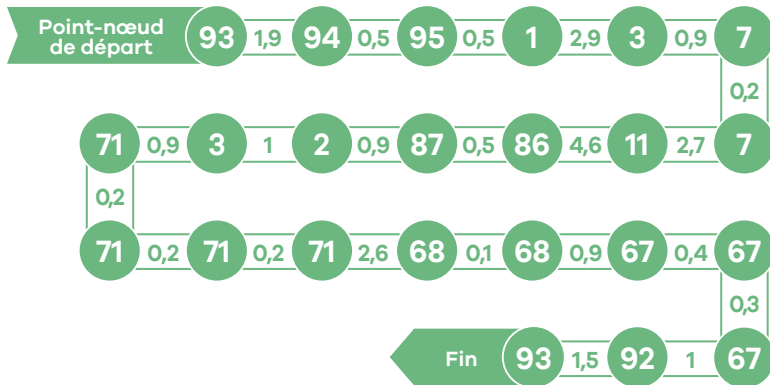
Visualisez et téléchargez
l'itinéraire sur visitwallonia.be

Départ & parking

Maison communale de Waterloo
Rue François Libert 28 – 1410 Waterloo
Parking en zone bleue au point de départ
ou parking Wellington gratuit à proximité.

Pas à pas

Suivez les points-nœuds :



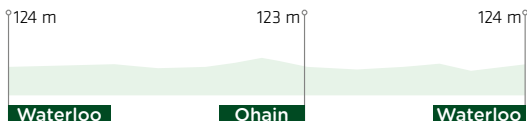
Suggestion de circuits

Retrouvez d'autres suggestions de circuits en Brabant wallon sur www.destinationbw.be !

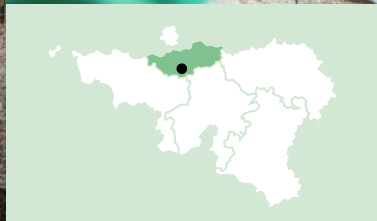
Transports en commun

Gare SNCB de Waterloo : Place de la Gare – 1410 Waterloo

Dénivelé



Villers-la-Ville



Sur les traces des moines et chevaliers en Brabant wallon

Le circuit ponctué d'anecdotes historiques débute à Villers-la-Ville et son abbaye du 12^e siècle, classée patrimoine exceptionnel de Wallonie. Remontez le temps et plongez-vous dans la vie des moines lors de la visite.

Enfourchez ensuite votre vélo en direction de Nivelles. Laissez-vous guider par le réseau points-nœuds jusqu'à Genappe où vous empruntez le RAVeL de la Ligne 141 pour un maximum de plaisir à travers bois et champs, en toute sécurité. À Nivelles, ne manquez pas la visite de la majestueuse Collégiale Sainte-Gertrude. Envie d'une pause gourmande ? La réputation de la Tarte al Djote n'est plus à faire ! Après avoir repris des forces, poursuivez attentivement votre chemin : d'autres vestiges et bâtiments emblématiques se dressent devant vous. Vous voilà déjà de retour à l'Abbaye de Villers-la-Ville après cette jolie balade en Brabant wallon.

35 km



Syndicat d'Initiative de Villers-la-Ville

Rue de l'Abbaye 53
1495 Villers-la-Ville
www.villers-la-ville.net

Office du Tourisme de Nivelles

Rue de Saintes 48
1400 Nivelles
www.tourisme-nivelles.be

À visiter

Abbaye de Villers-la-Ville 
Rue de l'Abbaye 55 – 1495 Villers-la-Ville
www.villers.be

Collégiale Sainte-Gertrude
Grand-Place – 1400 Nivelles
www.tourisme-nivelles.be

**Centre historique de Nivelles
et Quartier Saint-Jacques**
Quartier Saint-Jacques – 1400 Nivelles
www.tourisme-nivelles.be

Domaine viticole du Chapitre
Rue de la Ferme du Chapitre 9 – 1401 Baulers
(Nivelles)
www.chapitre.vin

Collégiale Sainte-Gertrude



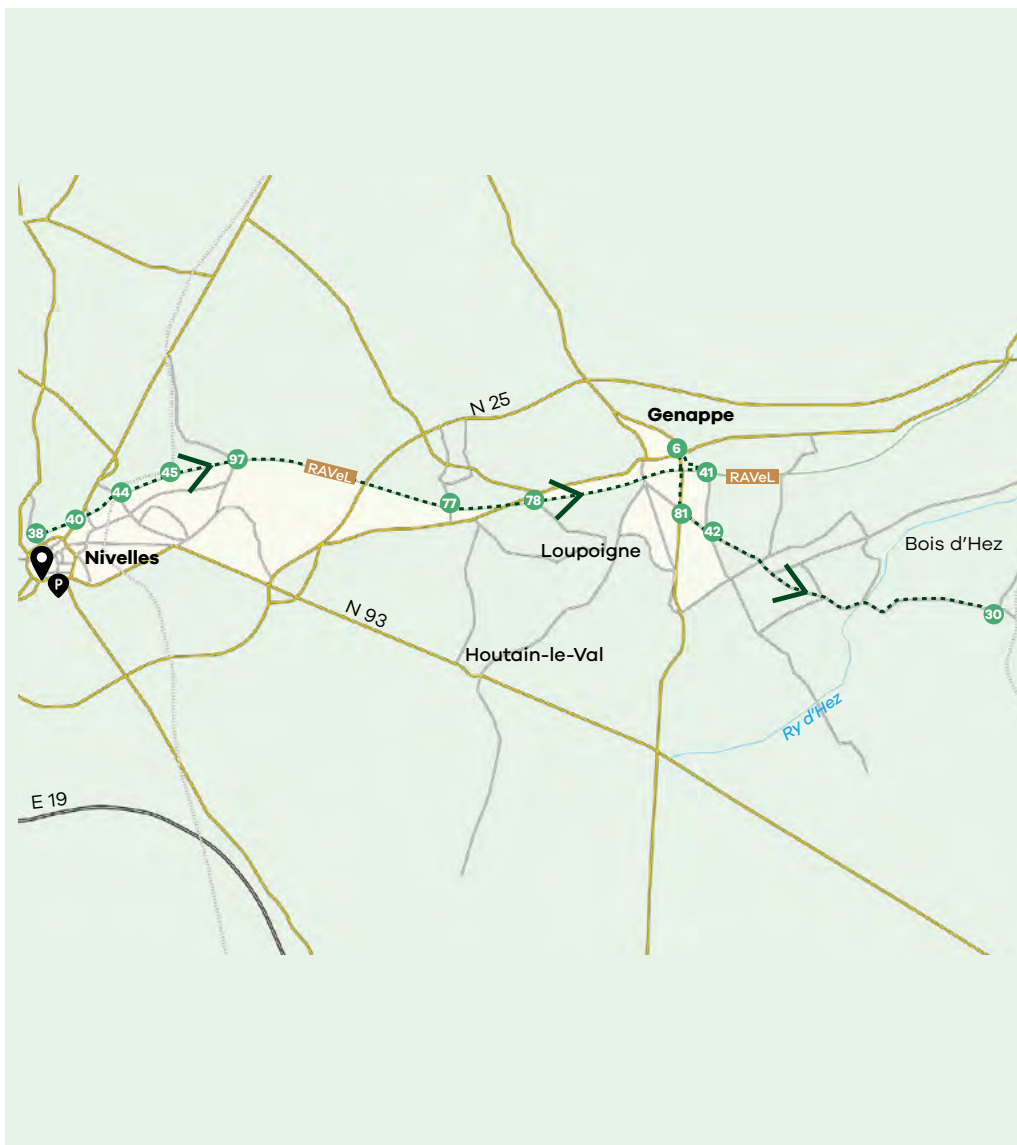
Où dormir

Chambres d'hôtes Leonard 
Chemin Notre-Dame 7 – 1495 Villers-la-Ville
www.chambresdhotelsleonard.naniepat.be

Gîte Le Bocage 
Rue de Sart 90A – 1495 Villers-la-Ville
www.gitesdewallonie.be

Chambres d'hôtes Le Mont Saint-Roch
Rue du Mont Saint-Roch 34 – 1400 Nivelles
www.gitesdewallonie.be

Hôtel Van der Valk Nivelles-Sud
Chaussée de Mons 22 – 1400 Nivelles
www.hotelnivellessud.be



KM

35

DIFFICULTÉ



BALISAGE



CARTE INTERACTIVE

Visualisez et téléchargez
l'itinéraire sur visitwallonia.be

Départ & parking

Abbaye de Villers-la-Ville

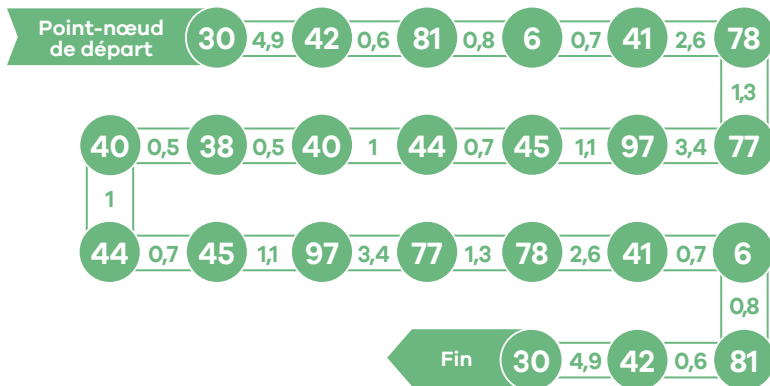
Rue de l'Abbaye 55 – 1495 Villers-la-Ville
Parking à l'Abbaye.

Quartier du Ploche à Nivelles

Rue De l'Ange 27 – 400 Nivelles
Parking Avenue Albert et Elisabeth.

Pas à pas

Suivez les points-nœuds :



Ce circuit peut s'effectuer dans les deux sens : soit au départ de Villers-la-Ville, soit au départ de Nivelles.

Suggestion de circuits

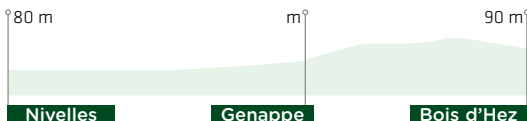
Retrouvez d'autres suggestions de circuits sur www.destinationbw.be!

Transports en commun

Gare SNCB de Nivelles : Rue de Namur 185 - 1400 Nivelles

Gare SNCB de Villers-la-Ville : 1495 Villers-la-Ville

Dénivelé



A person is riding a bicycle away from the camera on a wooden boardwalk bridge. The bridge has a blue steel truss structure with large arches. The background shows green trees and a cloudy sky. The text 'Voyager en Wallonie sans voiture' is overlaid in white on a blue background.

Voyager en Wallonie sans voiture

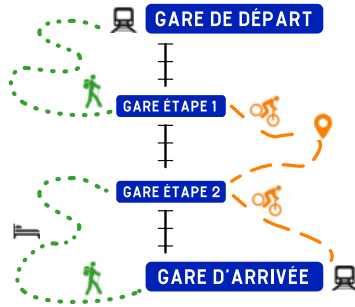
En train, à pied ou à vélo



Le concept? Des escapades de quelques jours 100% zen, 0% voiture...

Chacun des itinéraires proposés commence et arrive à une gare. Entre les deux, des gares étapes. À relier par des balades, à pied ou à vélo!

À combiner comme vous le souhaitez: selon votre rythme, vos envies, vos visites, vos hébergements...



Pour chaque escapade, un carnet de voyage.

Ces carnets vous proposent des cartes détaillées, des visites sur votre parcours, des activités nature, des idées resto et des chouettes endroits de pique-nique. Mais aussi des hébergements sympas et des spécialités locales à goûter!

Le petit plus ?

Nos escapades peuvent être reliées entre elles (en train évidemment)! De quoi profiter au maximum de cette nouvelle expérience de **slow tourisme**... Bon voyage!



À retrouver sur [visitwallonia.be/sansvoiture](https://www.visitwallonia.be/sansvoiture)

VISIT Wallonia.be
Tout pour s'évader!

Envie de plus...

Pour chacune de nos thématiques, parcourez nos éditions papier  ou téléchargeables en ligne  et ayez tout sous la main pour faire de votre escapade une réussite!

1  



2  



1 Escapades en Wallonie

La brochure annuelle indispensable pour vos idées d'excursions et de séjours en Wallonie! Vous y trouverez plus de 200 offres d'excursions et de séjours ainsi que plus de 90 bons de réduction qui vous permettront de profiter encore plus pleinement de vos loisirs en Wallonie.

visitwallonia.be/escapades

2 23 villes de charme

Partez à la rencontre de nos villes! Chacune a sa propre identité, ses trésors, ses charmes, ses curiosités... Mais toutes vous réservent d'agréables surprises. Découvrez ici une sélection d'activités et de logements pour votre séjour.

visitwallonia.be/villes

3  



4 



3 20 randonnées pédestres incontournables - De 10 à 20 km

Grands itinéraires, châteaux, lieux insolites, patrimoine, paysages à couper le souffle... Autant de thématiques que d'itinéraires!

visitwallonia.be/rando

4 Route UNESCO à vélo

Pour une étape ou plusieurs, partez à la découverte du patrimoine wallon grâce à cet itinéraire unique de 500 km!

visitwallonia.be/routeunesco

5  



6 



5 20 balades en Wallonie - Entre 5 et 10 km

Des balades courtes, attractives et avec des balisages faciles à trouver. Idéal pour tous!

visitwallonia.be/rando

6 Voyager en Wallonie sans voiture. En train, à pied ou à vélo

Des escapades de quelques jours 100% zen, 0% voiture... Chaque itinéraire commence et arrive à une gare. Entre les deux, des gares étapes. À relier par des balades, à pied ou à vélo!

visitwallonia.be/sansvoiture

7  



7 Carte des aires de motor-homes

Découvrez nos aires publiques et campings du sud de la Belgique équipés d'emplacements adaptés pour camping-cars.

visitwallonia.be/campingcars

8



9



10



11



12



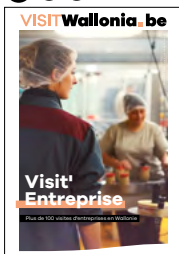
13



14



15



9 Wallonie, terre de châteaux

De nombreux châteaux sont à découvrir au fil d'itinéraires à réaliser en voiture. Pour chacun de ces circuits, une balade à vélo et une autre à pied sont aussi proposées autour d'un célèbre château wallon.

visitwallonia.be/chateaux

9 23 carnets de ville

Villes d'art, villes de charme ou de culture et d'histoire, ces carnets vous proposent une série d'activités et de visites à ne pas manquer. Plein de bonnes adresses locales et autres conseils gastronomiques ou pratiques pour profiter pleinement de votre séjour dans une des villes wallonnes.

visitwallonia.be/villes

10 Route Napoléon

Suivez les traces de l'Empereur et de ses troupes durant les derniers jours avant la Bataille de Waterloo en 1815! Au programme des 94 kilomètres de la Route Napoléon en Wallonie: histoire, musées, patrimoine, folklore, sites UNESCO, paysages, gastronomie de terroir...

visitwallonia.be/routenapoleon

11 Carte de la Bataille des Ardennes

Cette carte vous emmène sur les traces de l'une des plus importantes batailles de la Seconde Guerre mondiale. Redécouvrez cette épisode tragique à travers des musées, des champs de bataille, des chars et autres témoignages...

visitwallonia.be/batailledesardennes

12 40 visites gourmandes en Wallonie

Sur les routes de Wallonie, l'invitation aux plaisirs gourmands est dense et variée. Visitez 40 producteurs de bières, vins, chocolats, fromages, escargots... et découvrez leur savoir-faire.

visitwallonia.be/visites-gourmandes

13 Carte des 89 brasseries à visiter

Choisissez sur cette carte les brasseries que vous souhaitez visiter et partez à la rencontre de réels passionnés pour tout apprendre sur la production de leurs bières.

visitwallonia.be/bieres

14 Carte des 46 vignobles et distilleries à visiter

Cette carte vous convie à une visite inoubliable au cœur des vignes, dans les chais ou dans des ateliers de production de spiritueux.

visitwallonia.be/vins

15 Visit'Entreprise

Cette brochure vous propose plus d'une centaine d'entrepreneurs, d'artisans ou de producteurs qui le temps d'une visite vous présentent leur travail et leur savoir-faire.

visitwallonia.be/visitenentreprise



Suivez-nous en Belgique sur

📷 [visitwallonia](#)

📘 [Wallonie Tourisme](#)

et en France sur

📷 [tourismebelge](#)

📘 [TourismeWallonieBelgique](#)

VISITWallonia.be
Tout pour s'évader en Belgique!

Une réalisation de Wallonie Belgique Tourisme (WBT) asbl – Numéro d'entreprise 0888.366.085.

Rue du Marché aux Herbes, 25-27 – 1000 Bruxelles (siège social) / Avenue Comte de Smet de Nayer, 14 – 5000 Namur (siège d'exploitation) • Éditeur responsable: Etienne Claude, Directeur Général de WBT • Coordination: Service Produits - P. Bellefontaine • Photos de couvertures: © WBT - Bruno D'Alimonte / Denis Erroyaux • Conception et mise en page: Lielens

• Toutes les informations de cette brochure ont été rassemblées avec le maximum de précautions et sont publiées à titre indicatif. Cette brochure n'est en aucun cas contractuelle et ne peut engager la responsabilité de l'éditeur. Toutes erreurs, omissions involontaires ou modifications ultérieures ne pourraient engager la responsabilité de Wallonie Belgique Tourisme asbl. Imprimé en décembre 2021. L'abus d'alcool est dangereux pour la santé. Sachez consommer et apprécier avec modération.

Numéro de dépôt: D/2021/9186/14

