

VISITWallonia.be

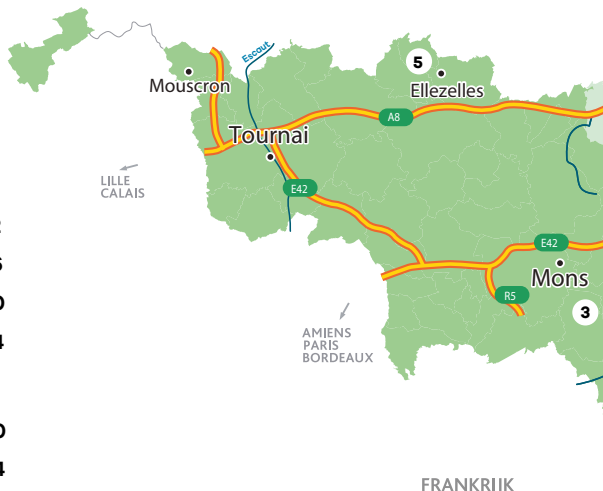
20 wandelingen in Wallonië

Van 5 tot 10 km



Inhoud

Inleiding	p. 4
De Grote Routes	p. 6
Het charter van de wandelaar	p. 8
Cirkwi.com	p. 10
Provincie Waals-Brabant	
1 Hélécine	p. 12
2 Villers-la-Ville	p. 16
Provincie Henegouwen	
3 Binche	p. 22
4 Charleroi	p. 26
5 Ellezelles	p. 30
6 Lompret	p. 34
Provincie Luik	
7 Botrange	p. 40
8 Luik	p. 44
9 Modave	p. 48
10 Olne	p. 52
Provincie Luxemburg	
11 Achnouffe	p. 58
12 Belvaux	p. 62
13 Bérismenil	p. 66
14 Bertrix	p. 70
15 Croix Rouge	p. 74
16 Erneuville	p. 78
17 Wellin	p. 82
Provincie Namen	
18 Gedinne	p. 88
19 Vêves	p. 92
20 Waulsort	p. 96
Voorstelling van onze overige publicaties	p. 102



Legende en pictogrammen



Vertrek/Aankomst

km

Lengte van de wandeling
(aantal km)



Geschatte duur
van de wandeling



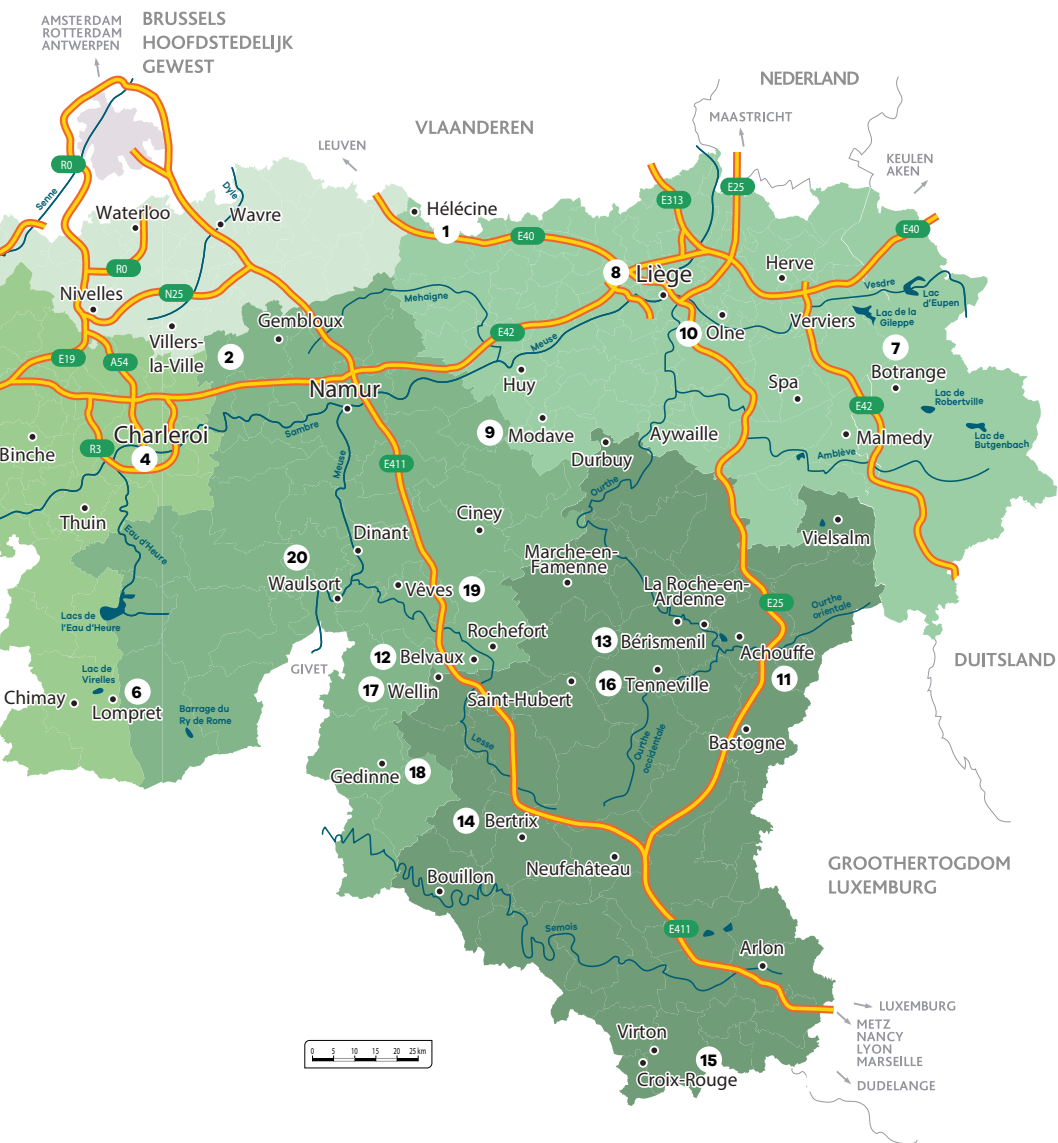
Moeilijkheidsgraad
van de wandeling
(gemakkelijk, gemiddeld, moeilijk)



Toegankelijk voor kinderwagens



Speeltuin





© W&T - christophe-verrier.com



Korte, aantrekkelijke wandelingen die uitstekend bewegwijzerd zijn: ideaal voor alle wandelaars, met of zonder ervaring!

Met thema's die even verschillend zijn als de routes zelf: kastelen, buitengewone plekken, erfgoed, geschiedenis, adembenemende landschappen, wouden, steden.... En waarom jouw wandeling niet verlengen met een cultureel bezoek, een proeverij van streekspecialiteiten of een extra nachtje in een typisch logement?

Een complete en originele manier om Wallonië te bezoeken tijdens een daguitstap of een weekend... alleen, als koppel, met het gezin... in de zomer en in de winter... met een klein of groot budget.

De moeilijkste opdracht is kiezen uit het ruime aanbod!

Wij wensen jou alvast leuke ontdekkingen toe...

De Grote-Routepad en de Grote Routes

Wallonië biedt eindeloze mogelijkheden voor wandelaars die kiezen voor lange routes van meerdere dagen, in lijn of in de vorm van een circuit.

De Grote-Routepad (GR)

Meer dan 60 jaar geleden werd de **Vereniging van GR-paden** opgericht. Alleen al in Wallonië en in Brussel is er netwerk van meer dan **5.000 km bewegwijzerde paden** ontwikkeld. De organisatie wil het wandeltoerisme promoten, aanmoedigen en gemakkelijker maken.

Er zijn **meerdaagse routes, dagwandelingen** (15 tot 25 km) en speciale wandelingen voor **gezinnen** (7 tot 10 km) uitgewerkt. Download gratis de **GPX-tracks** of koop de **topogidsen** die te koop zijn via de website:

www.groteroutepad.be

De **bewegwijzering van de GR-paden** is permanent en gestandaardiseerd. Maak je dus geen zorgen over zoekwerk. De **GR-paden in lijnvorm** zijn bewegwijzerd met **witte en rode horizontale strepen**. De **regionale GR's** (met een **lus** van meerdere dagen) zijn bewegwijzerd met **gele en rode horizontale strepen**.



De niet te missen GR-paden

- **GR-pad van de trappistenabdij (290 km):** deze route neemt jou mee van de ene naar de andere abdij voor een ontdekking van de trappistenbieren van **Chimay, Rochefort** en **Orval**. Het parcours is opgesplitst in twee stukken: Orval-Rochefort (116 km) en Rochefort-Chimay (174 km). Het doorkruist de Venen en de bossen van Chimay, volgt de oevers van de Maas en loopt verder door de Famenne en het Ardense massief.



- **Grande Traversée de la Forêt du Pays de Chimay** (Door de wouden van het land van Chimay, **178 km**): deze route in een immens groen decor van 90.000 hectare heeft negen bivakplekken en schuilplaatsen in het bos. Als wandelaar kun je dus een avontuurlijke nacht doorbrengen in het midden van de diepe wouden!

Download hier de **GPX-track** en de **topogids**:
www.groteroutepad.be

De Grote Routes door de Ardennen

- **La Transardennaise (160 km):**

verbindt **La-Roche-en-Ardenne** met **Bouillon**, en doorkruist de schitterende valleien van de Lesse, de Ourthe en de Semois, in 7 etappes: La Roche-en-Ardenne - Sprimont (Sainte-Ode) - Saint-Hubert - Nassogne - Mirwart - Daverdisse - Paliseul - Bouillon.

- **La Transfamenne (57 km):**

volgt de Transardennaise met vertrek in **Nassogne** om **La Roche-en-Ardenne** te bereiken in 3 etappes: Nassogne - Marche-en-Famenne - Marcourt - La Roche-en-Ardenne.

- **La Transgaumaise (140 km):**

neemt jou mee op ontdekkingsstocht door de 'Belgische Provence' en verbindt de **Gaume in België** met de **Lorraine in Frankrijk** in 6 etappes: Virton - Torgny - Montmédy (F) - Orval - Ste Cécile - Izel - Virton.

- **Het Pad van de Valleien van de Ourthe en de Laval (105 km): route in stervorm** gevormd door 5 lussen van 17 tot 27 km, met vertrek in Sainte-Ode (Domaine de Beauplateau), in het natuurpark van de twee Ourthes.

Meer info: www.gta.be

Nog meer grote routes

- **Escapardenne - Eislek Trail (106 km):** tussen Kautenbach (Luxemburg) en **La Roche-en-Ardenne**. De grensoverschrijdende route volgt een tracé dat bewegwijzerd is in de twee richtingen (↔) en is opgesplitst in **vijf etappes**: Kautenbach (L) - Clervaux (L) - Asselborn (L) - Houffalize - Nadrin - La Roche-en-Ardenne.

Meer info en bestelling van topogidsen: www.escapardenne.eu

- **Kunstpadden (140 km):** grote lus bezaaid met **50 kunstwerken** waaronder artistieke schuilplaatsen, gerealiseerd door Belgische en buitenlandse kunstenaars door de **Valleien van Smaken en Geuren** (Ciney, Gesves, Hamois, Havelange, Ohey, Somme-Leuze). Er zijn ook **kortere lussen** voor gezinnen met circuits tussen 10 en 15 km.

Meer info en downloaden van de GPX-tracks: www.sentiersdart.be

- **Tussen Lesse en Lomme (78 km):** driedaagse route door het **Grote Woud van Saint-Hubert** met onderweg **3 bivakplekken**. Er zijn **16 verbindingen met dorpen** in de omgeving waar je de nacht kunt doorbrengen in een gîte. Je kunt ook een wandeling van enkele uren maken door een deel van het parcours te volgen.

Meer info en mobiele app "Promenades à la carte": www.lagrandeforetdesainthubert.be

- **Santiago de Compostela:** de grote bedevaart-routes die sinds de jaren '90 herzien werden, volgen grote delen van de GR. De wegen naar Compostela staan bekend als wegen zonder grenzen, noch in de tijd noch in de ruimte.

Meer info en bestelling van topogidsen: www.st-jacques.be

Al deze routes kunnen vrij bewandeld worden of met een packageformule, met of zonder vervoer van de bagage.

Meer info en prijzen: www.europaventure.be
www.ardennes-rando.com





Elke route die in deze brochure wordt voorgesteld, is ook beschikbaar op het platform Cirkwi.com en op onze website visitwallonia.be/wandelen

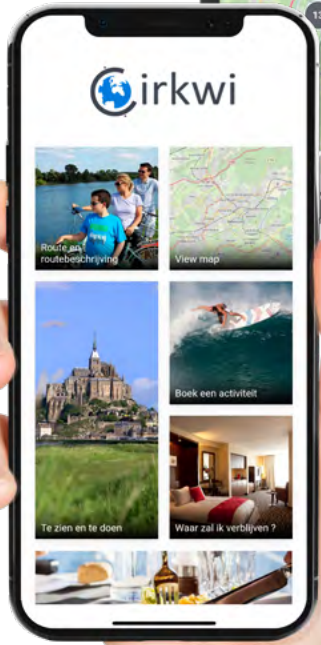
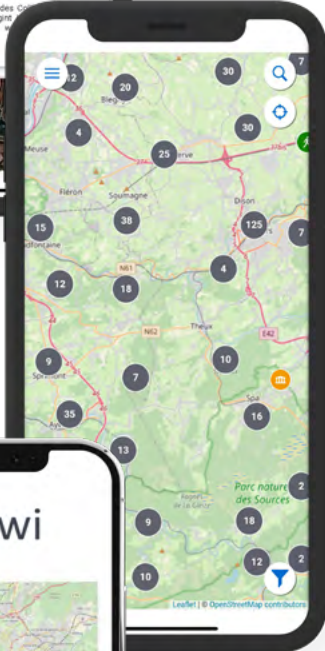
Hoe gebruik je dit platform en welke informatie vind je er?

Het cartografische platform Cirkwi biedt tal van toeristische activiteiten (wandelingen, trektochten, toeristische circuits, bezienswaardigheden...) aan voor alle leeftijden en doelgroepen.

Op Cirkwi.com vind je meer dan 25.000 wandelingen, trektochten en toeristische routes in Frankrijk en België en 300.000 bezienswaardigheden. Ze worden voornamelijk voorgesteld door toeristische diensten en andere officiële instanties die actief zijn in het toerisme.

Voor elke route kun je een PDF- en een GPX-bestand downloaden.





De app Cirkwi

Tijdens een toeristisch uitstapje met het gezin of een wandeling die een specifieke route volgt, kun je een app gebruiken die je in real time de weg wijst.

De mobiele app Cirkwi bevat informatie, kaarten, teksten, afbeeldingen... De app kan overal en op elk moment gebruikt worden, met of zonder internetverbinding.

Deze app laat je toe altijd de mooiste dingen in de buurt te ontdekken.

Enkele essentiële functionaliteiten

- Laad voor je gaat wandelen de inhoud (kaarten, teksten, foto's...) op jouw smartphone om ze daarna zonder internetverbinding te kunnen gebruiken.
- De GPS-kaart en de berichten nemen jou op sleeptouw tijdens de wandeling.
- Je krijgt een melding als je een bezienswaardigheid nadert.
- Je kunt jouw ontdekkingen delen met jouw vrienden.

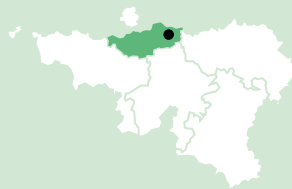
Download de app



Hélécine



© Coralie Dubois



6,6 km



Wandeling Chavées

Deze wandeling van 6,6 km, die natuurbeleving en ontdekking combineert, heeft alle ingrediënten in petto voor een leuke uitstap met het gezin in Hélécine.

Na het vertrek aan het Museum Armand Pellegrin, leidt deze familiewandeling je langs de mooiste plekjes van Hélécine. Denk maar aan het prachtige kasteel en het park met talrijke activiteiten voor groot en klein. Maak ook van de gelegenheid gebruik om een bezoek te brengen aan het MiaBW, het Archeologisch Interpretatiemuseum van Waals-Brabant!



© Patrick Carmans

Huis voor Toerisme van de Provincie Waals-Brabant

Place du Brabant wallon 1
1300 Wavre
+32 (0) 10 23 61 08
www.destinationbw.be

Bezienswaardig

Kasteel van Hélécine

Neoklassiek kasteel uit de 18^e eeuw, omgeven door een park waar talrijke activiteiten mogelijk zijn. Geniet in het park van 40 ha van de fauna, flora en de 4 vijvers. Het park is gratis toegankelijk. Geniet na de wandeling van de 5.000 m² grote speeltuin en de aangelegde minigolfbaan met 19 holes. Plezier gegarandeerd voor het hele gezin. Vergeet niet even langs te gaan bij de pop-upbar om op het prachtige terras te genieten van het uitzicht op de vijvers!

chateaudhelecine.be

Museum Armand Pellegrin

Ontdek aan de hand van didactisch materiaal de verschillende aspecten van de geschiedenis en het leven van weleer in Wallonië. Bewonder in de diverse tentoonstellingszalen de prachtige folkloristische collecties: lampen, speelgoed, gereedschap, schoolmateriaal...

www.museearmandpellegrin.be

MiaBW

Genesteld in een groene omgeving in het hart van het prachtige Provinciaal Domein van Hélécine, nodigt het MiaBw je uit om de archeologische rijkdom van onze mooie regio te ontdekken, van de prehistorie tot de Romeinse verovering. In MiaBw staat de zintuiglijke benadering centraal. De bezoeker mag de verschillende replica's van historische voorwerpen aanraken, voelen en proberen. De ideale manier om het patrimonium te verkennen en te begrijpen.

www.miabw.com



Kasteel van Hélécine

© Coralie Dubois

Waar overnachten

Stadgîte 7 aux Marchés

Rue des Marchés 7 - 1370 Jodoigne

7ruedesmarches.be

Gîte Gertrude & Friends

Rue Ste. Gertrude 7 - 1370 Piétrain

www.gertrudeandfriends.be

B&B Maison Rose des Vents

Rue de la Bruyère 19 - 1350 Enines

www.maisonrosedesvents.be

Hôtel et spa Koru

Rue du Piroy 67 - 1367 Autre-Église

www.koru-hotel.be



Zoek de interactieve kaart en download de GPX-track op [visitwallonia.be/wandelen](https://www.visitwallonia.be/wandelen)

km
6,6



1u 30

MOEILIKHEIDSGRAAD



BEWEGWIJZERING



Vertrek en parking

Museum Armand Pellegrin
Rue du Moulin 15 - 1357 Hélécine

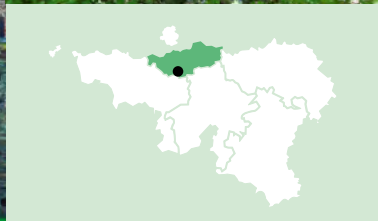
Stap voor stap

- 1 Met de rug naar het museum ga je rechtsaf. Je passeert de Gete. Wandel richting het domein van het kasteel van Hélécine.
- 2 Stap het domein van het kasteel van Hélécine binnen via Parking 1. Loop daarna langs de vijver aan de linkerkant om zo de voorkant van het kasteel te bereiken.
- 3 Wandel langs de voorkant van het kasteel van Hélécine. Ga dan rechts en vervolgens links. Volg daarna het pad met de kasseien.
- 4 Op het einde van dit pad ga je naar rechts. Je passeert de Sint-Maartenskerk.
- 5 Steek over op het zebrapad voor de kerk en neem het kasseistraatje aan de linkerkant. Wandel dan verder op het overharde pad.
- 6 Rechts zie je de wijngaarden van het Domein Beekborne. En nee, je droomt niet... een gigantische rode bank domineert de heuvel.
- 7 Je hebt net de chavée de la Roualette genomen. Na het oversteken van de beboste zone, sla je rechtsaf op de chavée Theunis.
- 8 Bij de rotonde ga je rechtdoor op rue Breekborne.
- 9 Sla linksaf op de rue des Charrons. Daarna passeer je de prachtige romaanse Saint-Sulpicekerk uit de 12^e eeuw.
- 10 Even voorbij de Saint-Sulpicekerk neem je rechts het pad 'Le Brouc'. Wandel verder langs de Kleine Gete.
- 11 Voor het bruggetje ga je naar links. Loop verder op dit pad.
- 12 Wandel langs de parking van het gemeentebestuur en ga verder naar de Sainte-Croixkapel.
- 13 Aan het eind van het pad ga je naar rechts op de rue du Pont Neuf. Steek de beek over.
- 14 Ga naar rechts op rue de la Vieille Cense.
- 15 Neem het pad aan de linkerkant, de chavée de la Vieille Cense. Maak je geen zorgen als je strobalen op het pad ziet liggen. Ze zijn hier geplaatst om overstromingen te voorkomen. Bij regenachtig weer kun je rechtdoor gaan op de rue de la Vieille Cense. Daarna kom je terug op het parcours.
- 16 Aan het eind van de Chavée de la Vieille Cense ga je rechtsaf op de Chemin du Diable.
- 17 Wandel op het einde van het pad om de vierkantshoeve heen en ga twee keer naar links.
- 18 Neem vervolgens het Elsenboschpad naar rechts, dat langs de stallen van het kasteel en het domein loopt.
- 19 Ga aan het eind van dit pad het bos in aan de rechterkant. Ga verder naar links.
- 20 Ga voor de kleine brug naar links om het domein te verlaten. Om terug te keren naar het beginpunt, ga je naar links of naar rechts om aan het kasteel te komen.

Hoogteverschil



Villers-la-Ville



De grootsheid van een abdij en een woud

De ruïnes van de Abdij van Villers-la-Ville liggen ingekapseld in mooie bossen. Deze wandeling straalt dan ook sereniteit uit.

In de 13^e eeuw stichtte de orde van Cîteaux in Villers-la-Ville een van de grootste abdijen van de christelijke wereld. In 1789 werd ze vernield tijdens de Franse Revolutie, maar haar ruïnes getuigen vandaag nog steeds van haar vroegere macht. Na het verlaten van het domein neem je een duik in een prachtig woud. Zoals een groot kerkschip projecteren de hoge beuken op de weg een spel van licht en schaduw. De rijkdom van het bos kan je aflezen in het landschap: narcissen of korenbloemen groeien verspreid langs valleien en vijvers. Aan de rand van het bos brengt de route je naar de vredige en afgelegen dorpen La Roche en Tangissart. Na een steile afdaling beland je in een kleine vallei. Je volgt een beek die de bevers onversaagd hebben verbouwd tot een kleine mangrove. Hoogstammige bomen, weilanden, vochtige zones en een uitzonderlijk erfgoed als apotheose: de verscheidenheid van deze wandeling is verbazingwekkend.

9,5 km



Toeristische Dienst

Rue de l'Abbaye 53
1495 Villers-la-Ville
+32(0)71 87 98 98

www.villers-la-ville.net

Bezienswaardig

100 m

Abdij van Villers-la-Ville

De Abdij van Villers, gesticht in 1146, is een van de meest prestigieuze getuigen van het leven van de cisterciënzermonniken. De majestueuze ruïnes vertonen verschillende architectuurstijlen. Profiteer van jouw bezoek om de microbrouwerij en de wijngaard van de abdij te ontdekken!

www.villers.be

10 km

Le Bois des Rêves

Het domein Le Bois des Rêves, gelegen tussen de bossen, biedt een vrijetijdsinfrastructuur voor het hele gezin (wandelpaden, MTB-pistes, zwembad, speelplein, visvijver...).

www.boisdesreves.be

14 km

Hergé Museum

Een niet te missen stripverhaalbezoek in België! Ontdek het leven en het werk van de geniale Belgische auteur Georges Remi, de geestelijke vader van Kuifje.


www.museeherge.com

14 km

Musée L

Het universitaire museum van Louvain-la-Neuve of het Musée L nodigt jou uit om zijn uitgebreide interdisciplinaire verzamelingen te ontdekken. Via 5 thema's toont het parcours van het museum de weg die elke schepper en uitvinder aflegt.

www.museel.be



Waar overnachten

Gîte Le Chalet de la Jonquièrè

Rue de l'Abbaye 39 - 1495 Villers-La-Ville

www.chaletdelajonquiere.weebly.com

Gîte Le Bocage

Rue de Sart 90A - 1495 Villers-la-Ville

www.gitesdewallonie.be

Gastenkamers Le Try Logis

Rue du Try 19 - 1495 Sart-Dames-Avelines

www.letrylogis.be

Gastenkamers Au 1001 nuits

Avenue des Hêtres 13 - 1495 Villers-la-Ville

www.au1001nuits.be



Zoek de interactieve kaart en download de GPX-track op [visitwallonia.be/wandelen](https://www.visitwallonia.be/wandelen)

km
9,5


3 u 15

MOEILIKHEIDSGRAAD



BEWEGWIJZERING



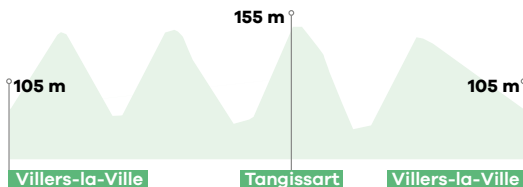
Vertrek en parking

Toeristische Dienst van Villers-la-Ville
Rue de l'Abbaye 53 - 1495 Villers-la-Ville

Stap voor stap

- 1 Vertrek aan de Toeristische Dienst: loop onder de spoorlijn.
- 2 Neem hier rechtover de stijgende verharde weg.
- 3 Ga linksaf ter hoogte van een kapel (Chapelle des Affligés).
- 4 Verlaat de weg aan de bosrand en volg links een brede weg.
- 5 In het bos ga je naar rechts.
- 6 Aan het kruispunt volg je de weg die afdalt naar de vijver, naar links.
- 7 Ter hoogte van de vijver neem je de stijgende weg naar links.
- 8 Je komt op een verharde weg: sla linksaf naar La Roche.
- 9 Ga in het dorp verder rechtdoor.
- 10 Sla linksaf op rue du pont de bois: rechts van een eigendom zie je een pad.
- 11 Volg het pad dat uitkijkt op de spoorlijn, naar links.
- 12 Aan het kruispunt volg je de hoofdweg naar rechts.
- 13 Steek de overweg over.
- 14 Ter hoogte van de molen van Chevelipont volg je de grote weg links over 100 m.
- 15 Neem rechts de stijgende weg.
- 16 Je komt in Tangissart: doorkruis het dorp naar rechts.
- 17 Neem links een doodlopende straat met op het einde een steil pad: daal af in de vallei.
- 18 Beneden in de vallei volg je de loop van de beek naar links.
- 19 Ter hoogte van een didactisch bord over bevers, volg je links het stijgende pad.
- 20 Kruispunt van wegen in een naaldbomenbos: volg de weg die recht voor je ligt (geen wegwijzers). Hij leidt naar de ruïnes van de abdij.

Hoogteverschil





De Unesco- fietsroute

Stap op de fiets en ga op zoek naar het Waalse erfgoed!



Of je nu een of meerdere etappes aflegt, tijdens deze Unesco-fietsroute ontdek je op eigen tempo ontelbare erfgoedparels en culturele rijkdommen van Wallonië. Je fietst op de RAVeL-wegen of je volgt fietsknooppunten.

Je start in Doornik, vlakbij Frankrijk, en je fietst tot aan de beroemde site van Blegny-Mine, op een steenworp van Nederland. Onderweg proef je de sfeer en snuif je de contrasten op tussen de vlaktes van Henegouwen, de diep uitgesneden oevers van de Maas, de heuvels van de Condroz en de geheime valleien van de Ardennen. Neem de tijd om de uitzonderlijke plaatsen te bewonderen die op de werelderfgoedlijst van de Unesco staan. Het zijn stuk voor stuk bevoorrechte getuigen van het rijke verleden.

Onderweg passeer je diverse attracties en logies met het label 'Bienvenue Vélo' ('Fiets Welkom').

Deze 500 km lange tocht geeft jou de kans om Wallonië op een totaal andere manier te zien!

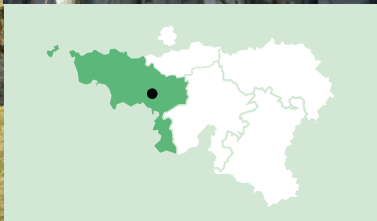
500 km in 11 etappes - individueel te ontdekken of te combineren...



Meer informatie op visitwallonia.be/unescoroute

VISITWallonia.be
Beleef Wallonië en de Ardennen!

Binche



Van Binche naar Vodgoriacum

Vodgoriacum is tegelijkertijd een intrigerende én een inspirerende naam. De term verwijst naar het dorp Waudrez in de Romeinse tijd. Het was een verplichte passage op de Romeinse weg die Bavay met Keulen verbond.

Deze wandeling in de omgeving van Binche neemt je mee in de tijd. De geschiedenis, het verleden en het heden van Binche komen er in aan bod. De diverse elementen bezorgen de stad ook vandaag nog haar faam en populariteit.

Je start de wandeling van 6,4 km aan het stadhuis en zijn belfort, erkend als Unesco-werelderfgoed. Je struint langs de stadsmuren. Ze worden als een van de best bewaarde stadswallen van Europa beschouwd. Je ontdekt de torens en de kelders van Bette, de brouwerij Binchoise en de collegiale kerk St-Ursmer. Loop onderweg zeker ook langs in het Gallo-Romeins Museum van Waudrez. Je wordt er enthousiast ontvangen. Geniet op de twee uitkijkpunten (de berg Sarah en de Justitieberg) van de prachtige panorama's over de stad en de streek. Stad en natuur, verleden en heden, het is maar een kleine stap.



Toeristische dienst van Binche

Stadhuis (Hôtel de Ville)
Grand-Place - 7130 Binche
+32(O)64 33 67 27

www.centriissime.be

Bezienswaardig

Ontdek Binche dankzij de digitale applicatie

De stad Binche heeft zopas een applicatie gelanceerd om de stad te bezoeken via augmented reality (aangevulde realiteit). De applicatie stelt een schattenjacht voor het hele gezin voor, evenals een rondleiding door de stad met de meest opmerkelijke gebouwen, onder het aalzende oog van Maria van Hongarije die jou met plezier het verhaal vertelt.

www.binche.be

200m

Internationaal Museum van het Carnaval en het Masker

Maak een boeiende wereldreis en ontdek de folklore en de fascinerende wereld van het masker. Honderden maskers en kostuums uit de hele wereld passeren de revue. Een unieke collectie in Europa!

www.museedumasque.be

400m

Brasserie La Binchoise

Je kunt de brouwerij bezoeken of in de taverne van de brouwerij genieten van een Binchoise of een gerecht dat door de chef is bereid. De brouwerij La Binchoise produceert ambachtelijke en regionale bieren van hoge gisting. Het brouwerijmuseum en de biershop maken het bezoek compleet.

www.brasseriela binchoise.be

14km

Scheepslift Strépy-Thieu

De kanaallift van Strépy-Thieu op het Centrumkanaal is de op een na grootste scheepslift ter wereld. Beleef een unieke ervaring door naar de top van deze betonnen en metalen kolos te klimmen, meer dan 100 m hoog!

www.canalducentre.be



Museum van het Carnaval en het Masker

© WBT - Bruno Dall'Monte

Waar overnachten

Stadgîte L'Appart binchois

Avenue Charles Deliège 69 - 7130 Binche

www.lappartbinchois.be

Gîte Binchois

Rue des Ecoliers 1 - 7130 Binche

www.gite-binchois.be

Landelijke Gîte Chez Caro et Julien

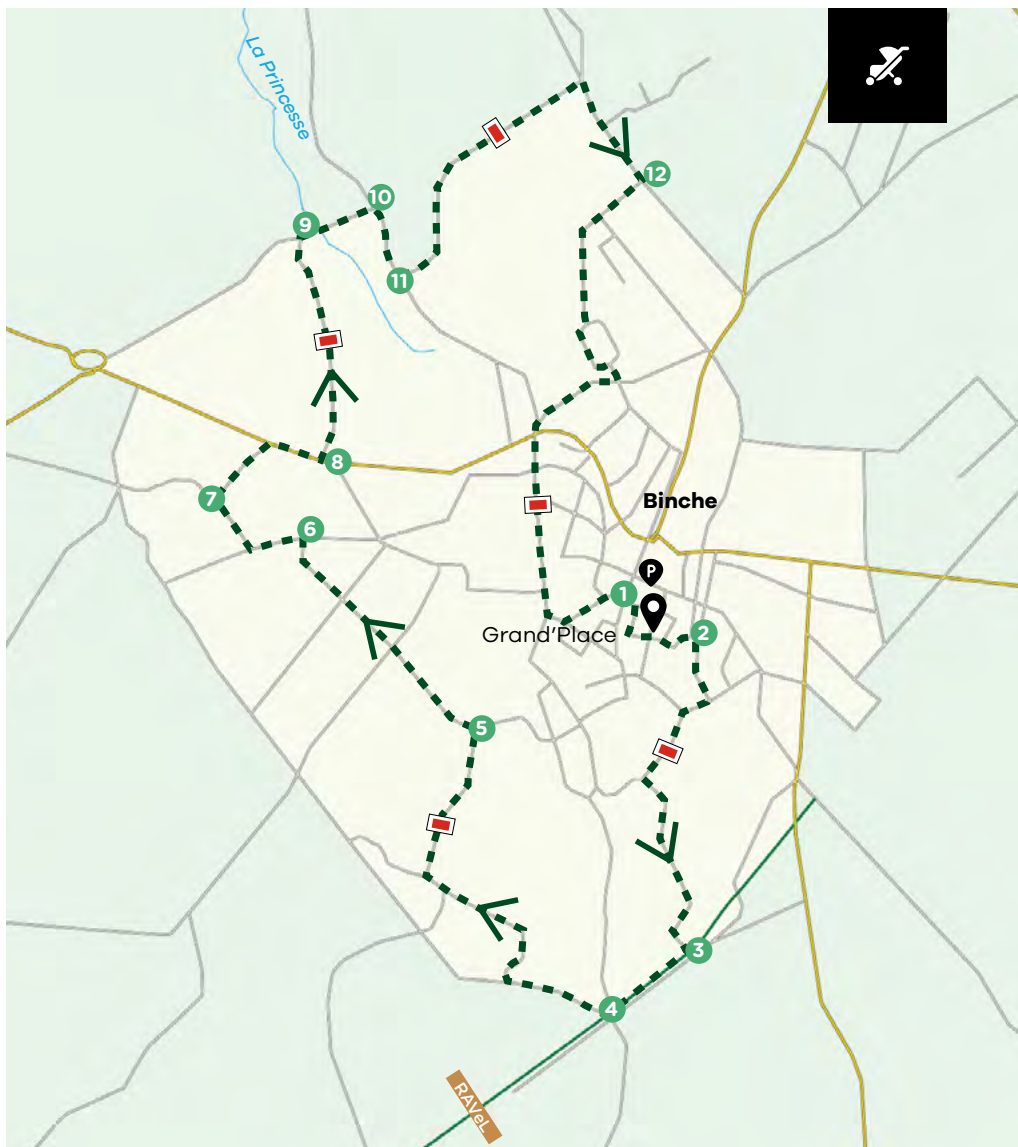
Bois Tonnin 85 - 7134 Binche

www.gite-binche.com

Landelijke Gîte Les Estinnes

Rue du Moulin 6 - 7120 Estinnes-Au-Mont

www.gitelesestinnes.be



Zoek de interactieve kaart en download de GPX-track op [visitwallonia.be/wandelen](https://www.visitwallonia.be/wandelen)

km
6,4



2u00

MOEILIKHEIDSGRAAD



BEWEGWIJZERING



Stap voor stap

- 1 Tegenover het stadhuis neem je de kleine straat rechts. Bij het kruispunt ga je rechtdoor. Wandel verder langs het kasseistraatje.
- 2 Op het einde verlaat je de rue du Rempart Saint-Georges aan de linkerkant. Je stapt tussen het laatste huis en de Saint-Georgestoren – ook bekend als ‘de la Sorcière’ (de heksentoren) om uit te komen in de rue Saint-Georges aan de rechterkant. Volg de vestingmuur tot aan de parking, waar je omheen wandelt om zo terug te keren naar de faubourg Saint-Paul.
- 3 Neem de faubourg Saint-Paul en loop langs de stadsmuren (links zie je de brouwerij La Binchoise). Volg de vestingwerken tot aan de 2^e toren en ga dan links op de rue aux Mourdreux. Je zit nu op een RAVeL.
- 4 Volg de RAVeL tot aan het kruispunt met de Avenue Prince Baudouin. Ga hier rechts en loop ongeveer 100 meter door om dan rechtsaf de rue Frilée te volgen.
- 5 Ga rechtdoor en blijf op de hoofdweg. Onderaan ga je linksaf. Volg het pad dat je naar de oude molen van Ma Campagne leidt.
- 6 Steek de asfaltweg over en neem het pad dat voor je ligt. Je komt bij een andere asfaltweg. Neem het 3^e pad en wandel tot op het einde.

Vertrek en parking

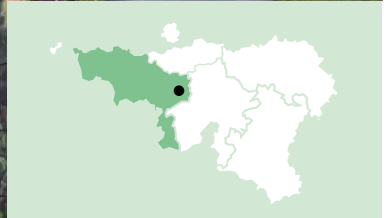
Stadhuis (Hôtel de Ville)
Grand-Place – 7130 Binche
(op minder dan 1 km van
het NMBS-station van Binche)

- 7 Ga linksaf, steek de asfaltweg over en vervolg jouw route gedurende +/- 100 meter.
- 8 Neem het pad aan je rechterkant tot aan de beek. Ga hier naar rechts tot aan de N90 (route de Mons). Ga hier rechts en volg deze weg gedurende 75 m. Steek voorzichtig over.
- 9 Tussen de huizen met de nummers 233 en 231 neem je het pad dat je naar het Gallo-Romeins Museum van Waudrez leidt. Ga de oude Romeinse weg op naar rechts.
- 10 Op het kruispunt sla je rechtsaf (een bord stelt je voor een kleine omweg te maken naar de Ferme de la Princesse, bekend om zijn foie gras en andere eendenspecialiteiten).
- 11 Neem daarna de 1^e straat links, de Mont de la Justice. (Op de top geniet je aan je linkerkant van een prachtig panorama over de streek: de windmolens van Estinnes, de liften van Strepv-Thieu, enz...)
- 12 Vervolg jouw route aan de rechterkant. Je stapt de rue du Four à Chaux af om op de Place du Centenaire aan te komen. Steek het plein over.
- 13 Op het kruispunt ga je rechts naar beneden. Volg de stadswallen tot aan de N90 die je weer voorzichtig oversteekt. Neem de rue des Boulevards.
- 14 Wandel terug langs de vestingmuren. Ga links de heuvel op, de rue Saint-Jacques. Op het eind van deze straat kom je terug aan bij het startpunt.

Hoogteverschil



Charleroi



3 km
(+ terug met de metro)

Icons: a person walking, a bicycle, and a stroller.

Streetart verfraait de stad

De hemel boven Charleroi vertoont geen rode schijn meer, maar de ruïnes van het industriële tijdperk bepalen nog steeds het landschap. Dit beeld brengt heel wat emoties teweeg.

De ontdekking van onze aangrijpende geschiedenis zal jou beslist niet onverschillig laten. Metalen monsters waar men het roodgloeiende staal smeedde of bewerkte, verrijzen als bakens langs de hele RAVeL. Langs de Sambre, kort nadat je de hoogoven gepasseerd bent, verschijnt kunst op de muren: graffiti fleuren het industriële erfgoed op.

In Marchienne-au-Pont kun je terugkeren naar het station met de luchtmetro: de lijn biedt een verbazend panorama van 'het zwarte land'.



Huis voor Toerisme 'Pays de Charleroi'

Place Charles II 20
6000 Charleroi
+32(0)71 86 14 14

www.cm-tourisme.be

Bezienswaardig

1km

Het Belfort van Charleroi

Unesco-werelderfgoed, maakt deel uit van het stadhuis van Charleroi, dat in 1936 door architect Joseph André werd ontworpen. Het is een prachtige combinatie van classicisme en art deco.

www.cm-tourisme.be

3km

Het Bois du Cazier

Met zijn terrils is het een belangrijke getuige van het Waalse industriële verleden. Het is vandaag een plaats die ons herinnert aan de immigratie van de arbeiders. Tijdens de industriële revolutie was de streek rond Charleroi het centrum van de economische activiteit van België. Het Bois du Cazier was een van de belangrijkste kolenmijnen van ons land. De site, Unesco-werelderfgoed, herbergt nu de Espace 8 août 1956, het Glasmuseum en het Industriemuseum. De gebouwen worden omringd door drie terrils.

www.leboisducazier.be

2km

Het BPS22

Het Museum voor Kunst van de provincie Henegouwen, is een van de grootste kunstmusea van Wallonië. Het onderscheidt zich door zijn ongewone programma. Bezoekers worden ontvangen in een gebouw uit glas en metaal dat in 1911 werd gebouwd.

www.bps22.be

3km

Het Museum van de fotografie

Gelegen in Mont-sur-Marchienne, is het grootste museum van Europa gewijd aan de fotografie. Het museum, gehuisvest in een voormalig klooster, bezit een collectie van meer dan 3 miljoen negatieven en 80.000 foto's, waarvan meer dan 800 foto's permanent worden tentoongesteld.

www.museephoto.be



Het Bois du Cazier

Nog meer inspiratie op
visitwallonia.be/steden

Waar overnachten

Jeugdherberg van Charleroi

Rue du Bastion d'Egmont 3 - 6000 Charleroi

www.lesaubergesdejeunesse.be/charleroi

Gastenkamers 76tour

Boulevard Pierre Mayence 76 - 6000 Charleroi

76tour.be

De gîtes Pays de Charleroi

Rue de Montigny 93 - 6000 Charleroi

www.gitesdupaysdecharleroi.com

Hôtel Novotel

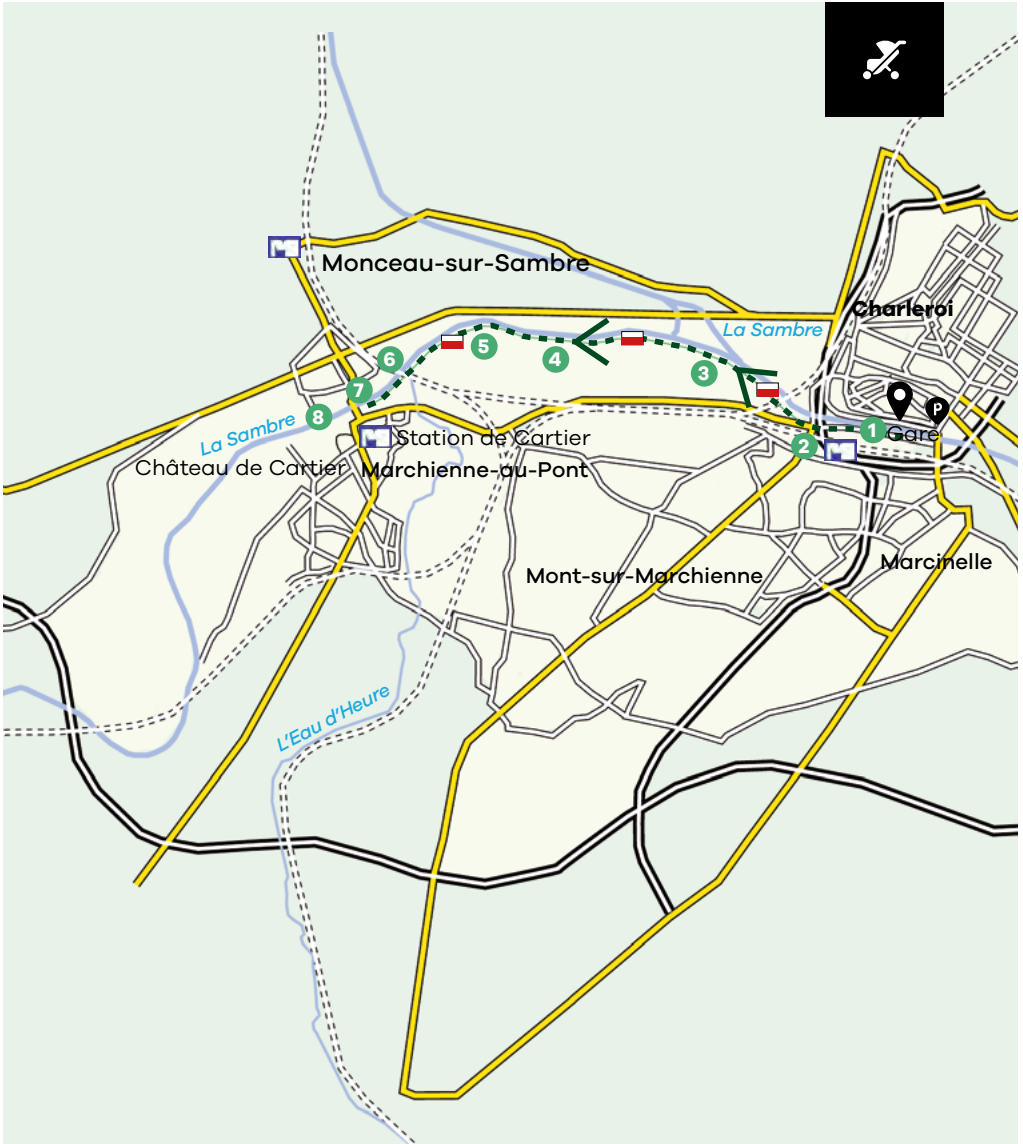
Place verte 17 - 6000 Charleroi

all.accor.com

Hôtel Ibis Charleroi Centre Gare

Quai Paul Verlaine 12 - 6000 Charleroi

all.accor.com



Zoek de interactieve kaart en download de GPX-track op visitwallonia.be/wandelen

km 3	 2u00	MOEILIKHEIDSGRAAD ●○○	BEWEGWIJZERING 
----------------	---	---------------------------------	--

Vertrek en parking

Station Charleroi-Zuid
6000 Charleroi


Stap voor stap

- 1 De wandeling begint rechtover het station van Charleroi. Wandel naar links langs de parkeerplaats voor bussen.
- 2 Ter hoogte van de rotonde ga je rechtdoor langs het jaagpad van de Samber (groen bord RAVeL en GR®-bewegwijzering).
- 3 Links wandel je langs de laatste hoogoven nr. 4 van de fabriek Duferco, die in 2008 buiten dienst werd gesteld.
- 4 Je passeert onder een buis waarlangs de cokes naar de hoogoven werden aangevoerd.
- 5 Je wandelt gedurende meer dan 700 m langs een enorme streetartfresco.
- 6 Steek de Eau d'Heure over, een riviertje dat gekanaliseerd werd voor de aanvoer van het water van het gelijknamige meer naar de hoogovens, waar het gebruikt werd voor de afkoeling van de ovens!
- 7 Je passeert de kapelboot.
- 8 Links zie je het kasteel van Cartier, de wieg van de familie van Marguerite Yourcenar, de eerste vrouw die toegelaten werd tot de Académie française. Doorkruis het park. Aan de achterkant van het kasteel bevindt zich het oude en nu verlaten zwembad van Marchienne-au-Pont. Er rechtover kom je aan het metrostation.

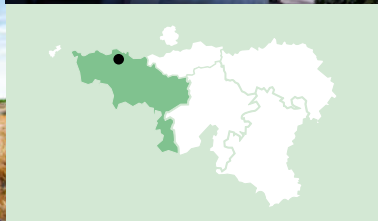
Voor de moedigen onder jullie: er is nog een langer circuit, de Boucle noire, goed voor 22 km wandelplezier op de GR 412. Op de top van de verschillende terrils geniet je van adembenemende uitzichten!

www.visitwallonia.be/wandelen

Hoogteverschil



Ellezelles



5,4 km



Het Pad van het Vreemde

Deze wandeling in Ellezelles brengt met haar fantastische sculpturen langs de route, de verbeelding uit jouw kindertijd tot leven.

Van bij het begin ontmoet je monstertjes die geïnspireerd zijn door de folklore van Ellezelles. En het stopt niet met deze onheilspellende creaturen. De verstrengelde wilgen en de geïsoleerde kapellen helpen mee om het landschap in een waas van mysterie te hullen.

Kort na een pad dat door een bosje loopt, ontdek je aan de rand ervan het prachtige landschap van het Pays des Collines.

Alles bestaat hier uit harmonieuze bochten op mensenmaat. Tijdens de wandeling word je geconfronteerd met oud bijgeloof rond heksen en de heksensabbat, duivels, groene bokken en weerwolven...



Landhuis Pays des Collines

Ruelle des Ecoles 1
7890 Ellezelles
+32(0)68 54 46 00

www.maisondupaysdescollines.be

Bezienswaardig

Landhuis Pays des Collines

Een uil met de naam 'Blanche Dame' gidst de bezoeker langs een spektakelparcours van 40 minuten. In de zalen ontdek je de schoonheid van de wallenlandschappen, waar kunstenaars, ambachtslieden en producenten de tradities van een vruchtbare streek voortzetten. Nieuwe technologieën, gecombineerd met verbeeldingskracht, nemen je mee naar de opwindende wereld van lokale verhalen en legendes.

www.maisondupaysdescollines.be

1km

Brouwerij des Légendes

Deze brouwerij, opgericht in 2006, omvat de Brasserie des Géants en de Brasserie Quintine, twee verschillende productie-eenheden.

www.auchaudrondeslegendes.be

Het Pad van het Vreemde

Er gebeuren vreemde dingen in het dorp Ellezelles, in het hart van het Pays des Collines. Na het vertrek aan het Landhuis van het Pays des Collines doorkruis je het dorp Ellezelles. Daarna ontmoet je fantastische en onwaarschijnlijke creaturen.

www.ellezelles.be

8km

Ecomuseum Pays des Collines

Terug naar de jaren 1950! Het Ecomuseum van het Pays des Collines is gewijd aan het plattelandleven. Je kunt er een intergenerationeel spel spelen, de 'Echos du Temps', een totaal nieuwe ervaring.

www.ecomusee.eu



Brouwerij des Légendes

© WBT - Emmanuel Mathez

Waar overnachten

Camping en gîte La ferme Dôrlou

Vieux moulin 48 - 7890 Wodecq

www.fermedorlou.be

Gîte Au cœur des Collines

Camp et Haie 47 - 7890 Ellezelles

www.aucoeurdescollines.be

B&B Au Mont des Collines

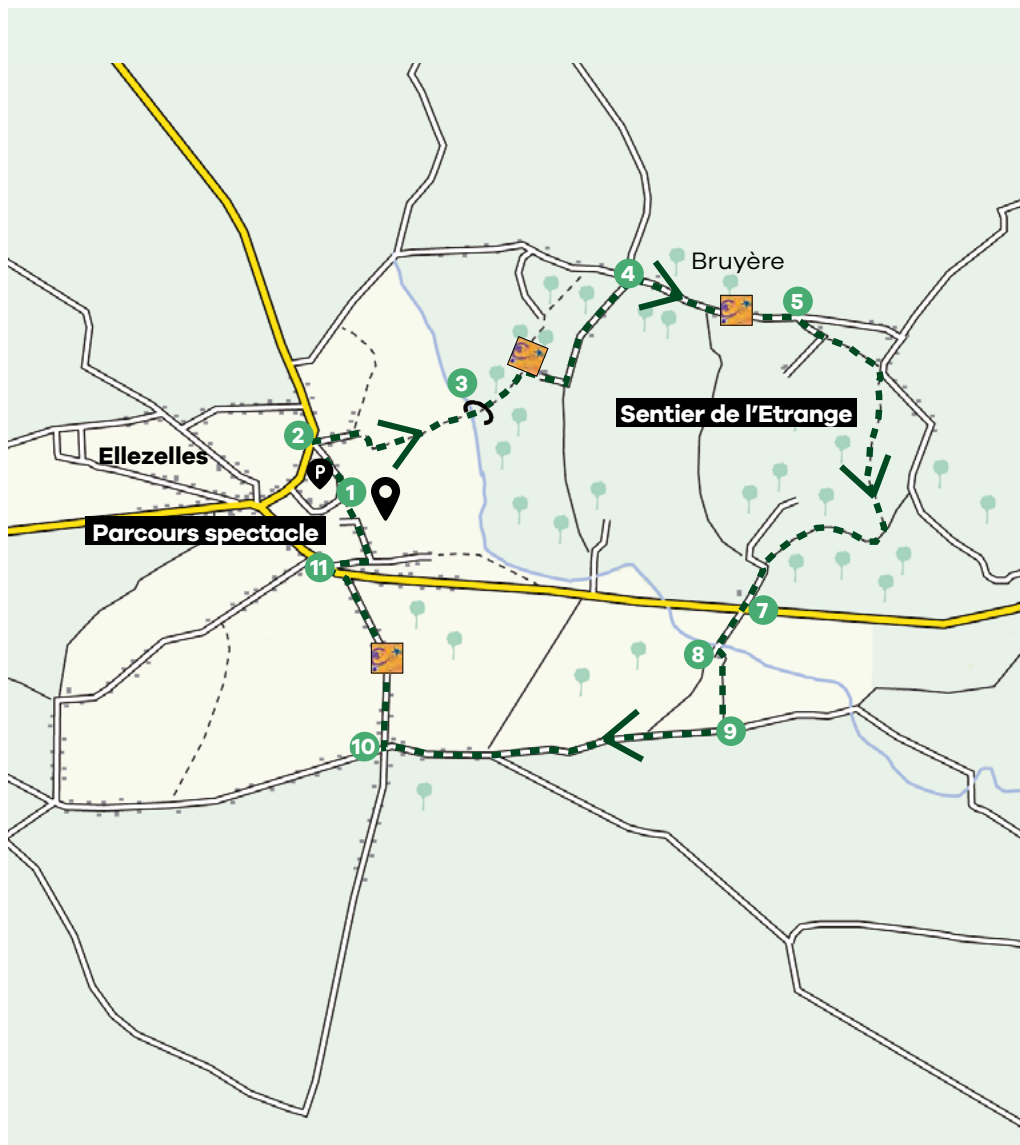
Mont 16 - 7890 Ellezelles

www.aumontdescollines.be

B&B La Douceur de la Miclette

Miclette 12B - 7890 Ellezelles

www.ladouceurdelamiclette.be



Zoek de interactieve kaart en download de GPX-track op [visitwallonia.be/wandelen](https://www.visitwallonia.be/wandelen)

km
5



1u30

MOEILIKHEIDSGRAAD



BEWEGWIJZERING



Vertrek en parking

Landhuis Pays des Collines
Ruelle des Ecoles 1 - 7890 Ellezelles

Stap voor stap

- 1 De wandeling begint ter hoogte van de toeristische dienst van het Pays des Collines. Loop er langs en neem de rue d'Audenaerde.
- 2 Sla af naar rechts in de rue des Grands Prés.
- 3 Op het einde van deze straat ga je rechtdoor. Het pad doorkruist de velden.
- 4 Kort voorbij het beeld van een draak neem je de brug over de beek. Er rechtover is er een steile helling.
- 5 Boven aangekomen ga je rechts richting Bruyère.
- 6 Volg de rue de Bruyère naar rechts.
- 7 Ter hoogte van een huis ga je rechtsaf: het pad daalt sterk af in een bosje.
- 8 Kort nadat je een boerderij bent gepasseerd, steek je de rijksweg over.
- 9 Ter hoogte van de kapel volg je het pad. Sla af naar rechts (rue Padraye) en je bereikt het gehucht.
- 10 Sla af naar rechts, route de Frasnés.
- 11 Steek opnieuw de rijksweg over. Je komt in Ellezelles via de rue du Pont en nadien de ruelle des Écoles.

Hoogteverschil



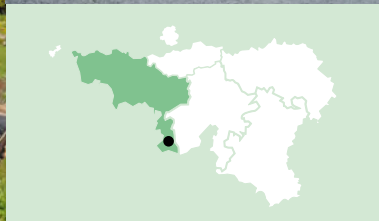
Lompret



© WBT - Bruno D. Allmonte



© WBT - Bruno D. Allmonte



6,6 km



Wandeling van de Eau Blanche

Deze wandeling voert je naar de plaats die bekend staat als 'la filature'. In de 19^e eeuw bevond zich hier een ijzermelterij. De plantengroei langs de Eau Blanche is weelderig.

De Calestienne is een streek waar de natuur volop tot haar recht komt. Er is een mooie diversiteit in de wouden, eikenbosjes en combinaties zoals essen- en elzenbosjes. Dat valt te verklaren door de rijkdom van de kalkbodem en het weinig zure water van de Eau Blanche. Kort nadat je de vallei hebt verlaten, klim je naar de heuvelkammen en hun velden. Verder kronkelt het pad door een prachtig onderhoud. Het is een voorloper voor je terugkeert naar het dorp. In het centrum doorkruis je het oude binnenplein van de feodale burcht die de hoofdweg is geworden. Het hoge huis aan je linkerkant getuigt van het middeleeuwse verleden van Lompret.



© Mark Rossignol

Toeristische Dienst van Chimay

Rue de Noailles 6
6460 Chimay
+32(O)60 21 18 46
si-chimay.be

Bezienswaardig

Lompret, een van de Mooiste Dorpen van Wallonië

In Lompret, gelegen in een meander van het riviertje de Eau Blanche, stond ooit een fort van de Galliërs, later een Romeins fort en tenslotte een feodaal kasteel waarvan slechts enkele ruïnes zijn overgebleven. Ontdek de lange stenen huizen, de prachtige 18^e-eeuwse brug en het religieuze erfgoed. Zonder de vele opmerkelijke bomen te vergeten.

www.beauxvillages.be

3,5km

Aquascope Virelles

In de Aquascope Virelles maakt de bezoeker een ontdekkingsreis, vertrekkend van een van de mooiste vijvers van Wallonië tot hoog in de boomkruinen... voor een 100% natuurdag! Geniet van het ontdekkingsparcours, observatieplekken, een tuin met wilde planten, een educatieve bijenstal, een grote speeltuin, een brasserie met panoramaterras, tijdelijke tentoonstellingen...


www.aquascope.be

6km

Chimay

Chimay is vooral bekend dankzij zijn gelijknamige trappistenbieren en -kazen, die worden geproduceerd in de abdij van Notre-Dame de Scourmont, op een steenworp afstand van de stad. In de 'Espace Chimay' ontdek je de geheimen achter de productie van deze twee uitzonderlijke producten! Deze vriendelijke stad staat bol van de historische monumenten, zoals de Oude Toren en de collegiale kerk, met zijn prachtige bolvormige klokkentoren. Maak met het gezin een tocht langs de vestingmuren en de steile straatjes die je naar het kasteel van Chimay leiden.

si-chimay.be



Aquascope Virelles

Nog meer inspiratie op visitwallonia.be/steden

Waar overnachten

Gemeentelijke Camping Chimay

Allée des Princes 1 - 6460 Chimay

www.ville-de-chimay.be

B&B Le Petit Chapitre

Place du Chapitre 5 - 6460 Chimay

lepetitchapitre.be

Stadsgîte Au Petit Nid Froissart

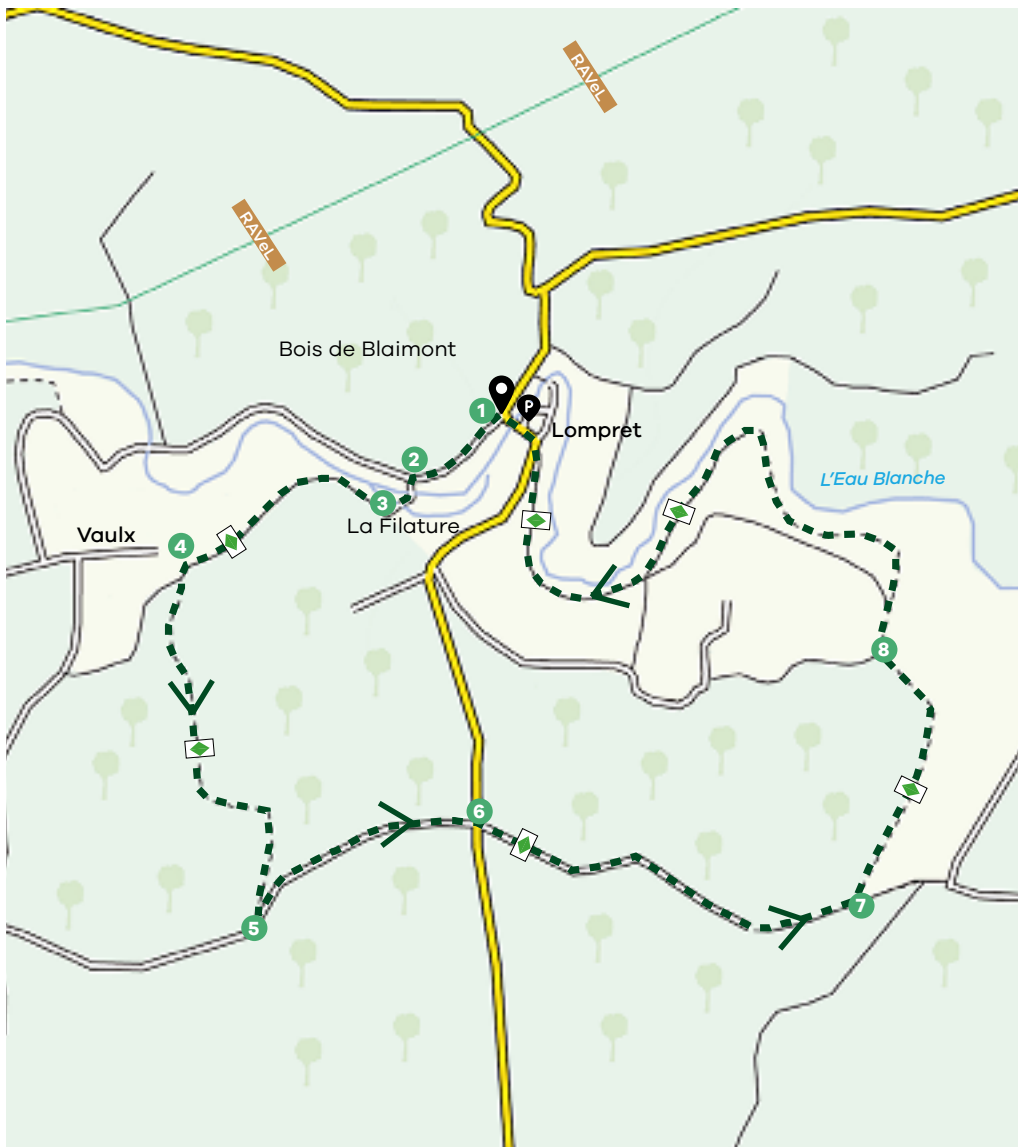
Place Froissart 5 - 6460 Chimay

visitchimay.be

Hotel Auberge de Poteaupré

Rue Poteaupré 5 - 6464 Bourlers

chimay.com/auberge-de-poteaupre



Zoek de interactieve kaart en download de GPX-track op [visitwallonia.be/wandelen](https://www.visitwallonia.be/wandelen)

km
6,6



1u45

MOEILIKHEIDSGRAAD



BEWEGWIJZERING



Vertrek en parking

Saint-Nicolaskerk
Rue Fernand Tilquin
6463 Lompret (Chimay)

Stap voor stap

- 1 Daal af tot aan de rue Gustave Joaris waar je links afslaat
- 2 Een paar honderd meter verder volg je de straat aan de linkerkant. Neem de kleine bruggetjes om de Eau Blanche over te steken.
- 3 Vlak daarna, bij de T-splitsing, neem je de weg naar rechts. Wat later wordt dit een pad.
- 4 Neem bij de Y het pad aan de linkerkant.
- 5 Aan het einde van het pad, neem je de rue des Neufs Maisons naar links.
- 6 Steek de rue Fernand Tilquin over en neem het pad recht voor jou.
- 7 Neem het pad aan de linkerkant.
- 8 Stap rechtdoor en negeer de paden rechts en links. Wandel langs de rivier Eau Blanche tot je terug aan het vertrekpunt komt.

Hoogteverschil



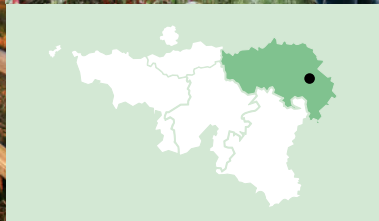


**Je vindt alle geplande
wandelevenementen op
de agenda op onze website.
Altijd actueel!**

visitwallonia.be/wandelagenda



Botrange



Rond de Venen

Wandel door het oudste natuurreservaat van België en ontdek een buitengewoon landschap!

Van aan het Signaal van Botrange stap je naar het immense hoogteplateau van de Venen. Je wandelt over houten vlonders door het heidelandschap. Deze vlonders werden over de turf aangelegd. Het is een erfenis van een oude weg die in de middeleeuwen door de venen liep, de Via Mansuerisca. Na Wez bereik je het einde van wereld, diep in het hart van het grote natuurreservaat.

Zo groot en immens! Reizigers huuieren op deze plek en zijn blij om wat verder de Baraque Michel te zien. Je kunt er wat gaan opwarmen. Terugkeer via het Poleûrveen. Het landschap is het resultaat van meerdere eeuwen menselijke arbeid. Wat verder ontdek je de Neûr-Lowé, een microkosmos op zich, begroeid met zowat alle flora die op de Hoge Venen te ontdekken valt. Het landschap van deze venen was 10.000 jaar geleden al te zien!

8,7 km



**Toeristische Dienst Haut
Pays des Fagnes - Signal
de Botrange**

Rue de Botrange 133b
4950 Botrange
+32(O)80 44 73 00

www.ostbelgien.eu

Bezienswaardig

1 Signaal van Botrange

Met 694 m is het Signaal van Botrange het hoogste punt van België. Stop bij het informatiebord (aan de overkant van de straat, tegenover het Signaal van Botrange) om uit te kijken over het Staatsnatuurreserveaat van de Hoge Venen. Aan de horizon ontwaar je heidezones en venen. In de verte is Duitsland te zien.

www.botrange.be

8km

Het meer van Robertville

De ideale plek voor wie van rust en ontspanning houdt. Het meer, omgeven door een bos, biedt adembenemende landschappen. Kom baden in het zuivere water van Robertville-les-Bains!

www.robertville.be

1km

Huis van het Park van Botrange

Te ontdekken: permanente tentoonstelling 'Fania' over de geheimen van de Hoge Venen, begeleide wandelingen, verhuur van elektrische fietsen en langlaufski's, een brasserie, speeltuin, geneeskrachtige plantentuin, educatief parcours. Er is ook een kar die voortgetrokken wordt door een tractor (van april tot november).

www.botrange.be

9km

Kasteel van Reinhardstein

Museum, initiatie in boogschieten, valkenspektakel, middeleeuwse maaltijden...

www.reinhardstein.net



Kasteel van Reinhardstein

© WBT - Denis Erroyaux

Waar overnachten

Camping Belle Vue

Champagne 78 - 4959 Waimes
+32(0)80 67 93 57

www.campingbelle-vue.be

Jeugdherberg Malmédy

Route d'Eupen 36 - 4960 Malmédy
+32(0)80 33 83 86

www.lesaubergesdejeunesse.be

B&B Lune et Croissant

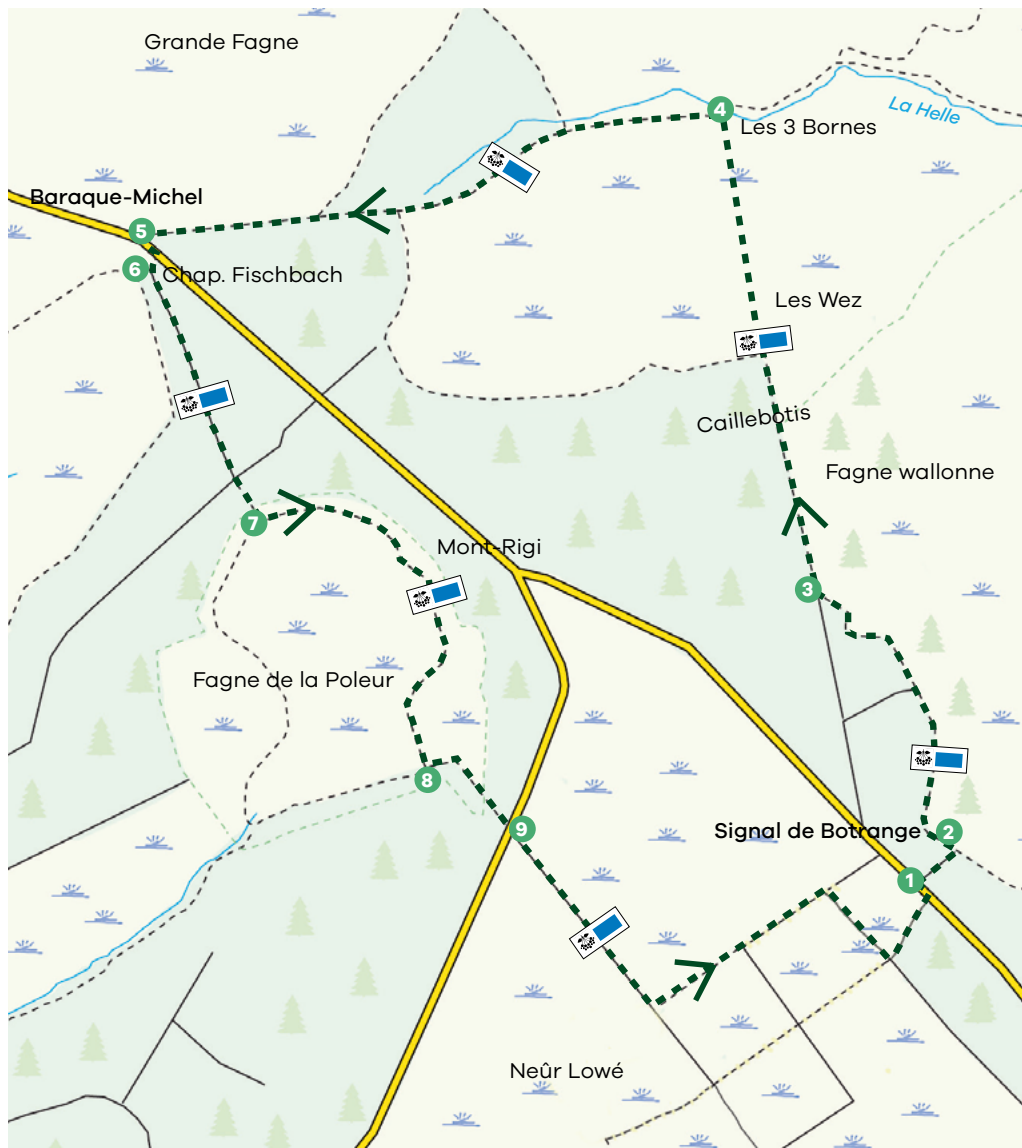
Rue des Rétons 5 - 4960 Ovifat
+32(0)80 68 40 68

www.luneetcroissant.be

B&B Le Jeune Marronnier

Rue du Barrage 11 - 4950 Robertville
+32(0)80 57 14 98

www.lejeunemarronnier.com



Zoek de interactieve kaart en download de GPX-track op [visitwallonia.be/wandelen](https://www.visitwallonia.be/wandelen)

km
8,7


2u30

MOEILIKHEIDSGRAAD



BEWEGWIJZERING



Vertrek en parking

Signaal van Botrange – Bezoekersparking
Rue de Botrange 133b – 4950 Botrange

Stap voor stap

- 1 Vanaf de parking steek je de rue de Botrange over. Je komt aan een uitkijkpunt waar je geniet van een prachtig panorama op de Venen.
- 2 Het parcours draait af naar links om een verboden zone te vermijden (slagboom).
- 3 Je komt op een breed pad. Ga naar rechts. Op het einde van het pad vind je de eerste roosters.
- 4 T-splitsing met roosters. Ga linksaf om de Baraque Michel te bereiken.
- 5 Steek de hoofdweg over tot aan de kapel en het monument.
- 6 Neem bij het monument het pad links. Zo kom je aan het Poleürveen.
- 7 Ga aan de linkerkant rond het ven.
- 8 Bij het verlaten van de Venen ga je op de Y-splitsing eerst links en dan onmiddellijk rechtsaf.
- 9 Steek de weg over, neem het pad aan de overkant en daarna het pad links dat je terug naar het vertrekpunt brengt.

Hoogteverschil



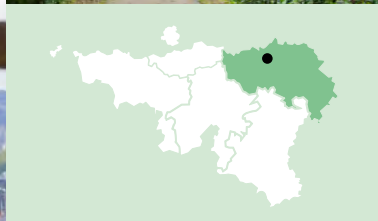
Luik



© WBT - Denis Erroyaux



© WBT - Denis Erroyaux



6 km



Tuinen en terrassen

Het paradijs bestaat in Luik en iedereen kan het ontdekken in de hangende tuinen.

Laat je meevoeren langs paden en oude muren voor een reis door de geschiedenis van de stad. Aan de rand van het historische hart van de stad beslaan de 'Coteaux de la Citadelle' (de hellingen van de Citadel) een gebied van 86 ha op de zuidelijke kant van een zeer steile heuvel. Door het parcours van de Citadel te volgen, leiden trappen en smalle straatjes je langs een opeenvolging van terrassen, boomgaarden, moestuinen, siertuinen en historische woningen.

Er zijn geheime hoekjes voor bezoekers die op zoek zijn naar buitengewone plekjes...



© FTPL - P. Escobrou

Toeristische Dienst Pays de Liège

Quai de la Goffe 13

4000 Liège

+32(0)4 221 92 21

www.visitezliege.be

Bezienswaardig

Museum van het Waalse Leven

Dit museum voor etnografie en maatschappij biedt jou de mogelijkheid om de geschiedenis en het leven van de Walen te ontdekken vanaf de 19^e eeuw tot vandaag.

www.provincedeliege.be/viewallonne

Rondvaarten op de Maas aan boord van het schip 'Le Pays de Liège'

Stap aan boord van de plezierboot 'Le Pays de Liège' en maak zo kennis met het hart van Luik en de Maasvallei!

www.bateaulepaysdeliege.be

1km

Aquarium-Museum van Luik

Ontdek een rijke collectie van levende waterdieren en inerte specimen van grote wetenschappelijke, historische, artistieke of erfgoedwaarde.

aquarium-museum.uliege.be

2,5 km

Museum La Boverie

Met zijn permanente collecties en tijdelijke tentoonstellingen van internationale allure is het Museum La Boverie een onmisbare culturele plek in de Vurige Stede. Dit eclectische gebouw dateert uit het begin van de 20^e eeuw. Het is een blijvende erfgenaam van de Wereldtentoonstelling van 1905.

www.laboverie.com



Museum La Boverie

Nog meer inspiratie op visitwallonia.be/steden

Waar overnachten

Jeugdherberg Georges Simonon

Rue Georges Simonon 2 - 4000 Liège
+32(0)4 344 56 89

www.lesaubergesdejeunesse.be

B&B Les Houblonnières

Rue des Houblonnières 6 - 4020 Liège
+32(0)478 75 97 62

leshoublonnières.be

Gîte des Coteaux

Rue Pierreuse 144 - 4000 Liège
+32(0)486 61 87 71

gitedescoteaux.be

Hôtel & restaurant Van der Valk Liège Congrès

Eplanade de l'Europe 2 - 4020 Liège
+32(0)4 349 20 00

www.congreshotelliege.be



Zoek de interactieve kaart en download de GPX-track op [visitwallonia.be/wandelen](https://www.visitwallonia.be/wandelen)

km
6



2u00

MOEILIKHEIDSGRAAD



BEWEGWIJZERING

van de Tours des Jones tot de Impasse des Ursulines volg je de groene bewegwijzering (groene oculus). Op de top van de trap 'Montagne de Bueren' volg je de rode bewegwijzering tot aan de Esplanade Saint-Léonard.

Stap voor stap

- 1 Aan het Museum van het Waalse leven volg je de rue du Palais, gelegen achter het Paleis van de Prinsbisschoppen.
- 2 Ter hoogte van nummer 58 kun je via een doorgang de Heuvels van de Citadel bereiken. Een trap brengt je naar de 'Tour des Joncs'.
- 3 Boven aan de trappen kom je op de terrassen en een mooie esplanade waar je leuk kunt wandelen of picknicken. Volg de weg naar rechts, naar het 'Bois des Mineurs'.
- 4 Na het verlaten van het 'Bois des Mineurs', daalt het pad en komt je bij de 'Impasse des Ursulines'.
- 5 Bij het verlaten van de doodlopende straat arriveer je bij de Montagne de Bueren. Beklim de 374 treden tot helemaal bovenaan.
- 6 Daar draai je af naar rechts en neem je de rue Au Péri die verder omhoog loopt.

Opgelet: de hellingen van de Citadel zijn open voor het publiek van 9 tot 18 u (gesloten om 17 u tussen 1 november en 1 maart).

Vertrek en parking

Museum van het Waalse Leven
(Musée de la Vie Wallonne)
Cour des Mineurs - 4000 Liège (op 3 km van het NMBS-station van Luik-Guillemins)

- 7 Bestijg de trappen van het Monument van de 14^e Linie. Daar zie je de oude muren van de Citadel. Volg rechts de met bomen afgezoomde Boulevard du 12^e de Ligne, die als een soort balkon over de stad regeert.
- 8 Ter hoogte van de belvédère neem je de stalen trap. Je daalt af naar het 'Bois des Carmélites' waar zich de tweede stadsomwalling bevindt. Die dateert uit de 13^e eeuw.
- 9 Volg de bochten en daal verder af.
- 10 Je komt aan de Esplanade de Saint-Léonard die in de 13^e eeuw een binnenhaven was. Schepen konden er aanleggen om vaten wijn te lossen of te laden. Neem hier de rue Delfosse die je naar de rue Hors-Château leidt.
- 11 In de rue Hors-Château kun je rechts de Impasse Hubart en de Impasse de l'Ange bewonderen en links de Cour Saint-Antoine, een realisatie van architect Van den Hove.

Hoogteverschil



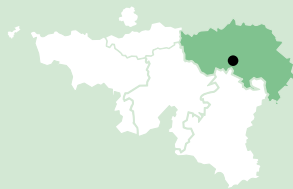
Modave



© WBT - J.L. Fiebold



© WBT - David Samyn



Rond het Kasteel

Vanaf het kasteel volg je de schitterende beukenlaan, de natuurlijke verlenging van dit erfgoedjuweel.

Nadien doorkruis je het bos dat je naar Petit-Modave leidt, een dorp dat verdwenen is. Om Brussel te voorzien van gezond en zuiver water, installeerde men in opdracht van koning Leopold II waterputten in de omgeving. Het gehucht Petit-Modave verdween hierdoor. De wandeling gaat verder langs het natuureservaat via een mooie kronkelende weg door een onderhout van elzenbomen; het land is vochtig en de grond is rijk. Op de top wandel je langs een volledig geïsoleerde grote boerderij, te midden van de akkers. Aan de voet van de afdaling wacht jou een verrassing. Val Tibiémont geeft de indruk dat de tijd is blijven stilstaan. Dit vergeten gehucht aan de Hoyoux, omgeven door bos, is een van de mooiste plekjes van de Condroz. Hier komt niets de absolute rust verstoren. Hetzelfde gevoel zal je waarschijnlijk ook terugvinden tijdens het bezoek aan het Kasteel van Modave.

8 km



© WBT - David Samyn

Toeristische Dienst Terres-de-Meuse

Quai de Namur 1
4500 Hoi (Huy)
+32(O)85 21 29 15

www.terres-de-meuse.be

Bezienswaardig

Kasteel van Modave

Een prachtig gebouw uit de 17^e eeuw, gelegen op een rotsachtige uitloper en geklasseerd als uitzonderlijk erfgoed in Wallonië. Het kasteel domineert de vallei vanop de hoogte. Je geniet er van een overgetelijk panorama over de Condroz.

www.modave-castle.be

13km

Collegiale Onze-Lieve-Vrouwekerk van Hoi

Kerk in gotische stijl, die in de crypte uit 1066 een prestigieuze schat herbergt. Vier middeleeuwse schrijnen, email in de stijl van de Maas, middeleeuwse beeldhouwwerken, hoogstaand textiel en zilverwerk uit Hoi en Luik getuigen van de uitzonderlijke rijkdom.

www.huy.be

13km

Fort en gedenkteken van Hoi

Gebouwd tussen 1818 en 1823 op de plaats van het vroegere kasteel. De site is vooral bekend om zijn Museum van het verzet en de concentratiekampen.

www.huy.be

13km

Boottocht aan boord van de Val Mosan

Ontdek Hoi op een originele manier dankzij een rondvaart van een uur op de Maas. Deze ongewone uitstap brengt je eerst naar de brug Père Pire. Daarna maakt de boot rechtsomkeer om naar Tihange te varen. Een activiteit die jong en oud bekoort!

www.huy.be



Hoi (Huy)

© WBI - David Samyn

Nog meer inspiratie op
visitwallonia.be/steden

Waar overnachten

B&B Aux 4 saules

Rue Surroyseux 30 - 4577 Modave

www.aux4saules.be

Hotel des Touristes

Vallée de Hoyoux 4 - 4577 Modave

www.hoteldestouristes.be

B&B Augustins

Rue des Augustins 28 - 4500 Huy

www.lesaugustins.be

Hotel-Boerderij Château d'Ahin

Chaussée de Dinant 14 - 4500 Huy

www.hotelduchateau.be



Zoek de interactieve kaart en download de GPX-track op [visitwallonia.be/wandelen](https://www.visitwallonia.be/wandelen)

km

8



2u00

MOEILIKHEIDSGRAAD



BEWEGWIJZERING



Vertrek en parking

Kasteel van Modave
Rue du Parc 4 - 4577 Modave

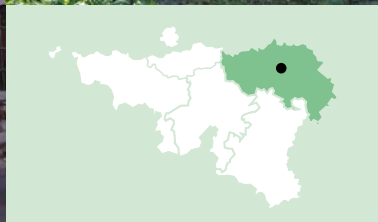
Stap voor stap

- 1 Na de start aan het kasteel wandel je langs de beukenlaan. Neem het pad naar rechts.
- 2 Neem het eerste pad rechts.
- 3 Negeer het pad aan de linkerkant. Aan de Y neem je het pad aan de linkerkant.
- 4 Op de T-splitsing met de rue de la Forge ga je linksaf.
- 5 Draai naar links en neem de kleine brug om de Hoyoux over te steken.
- 6 Op de T-splitsing ga je linksaf in de rue Petit Modave.
- 7 Neem het 2^e pad aan de rechterkant. Wandel rechtdoor langs de Hoyoux.
- 8 Bij de T-splitsing ga je linksaf in de rue du Val.
- 9 Na de bochten steek je de Hoyoux over via de kleine brug. Negeer het pad aan de linkerkant na de brug en ga rechtdoor.
- 10 Neem het wegje aan de linkerkant. Je komt in de rue Survillers. Aan het eind van deze straat neem je het pad rechts.
- 11 Neem bij het monument niet het pad links, maar stap rechtdoor. Aan het eind van het pad draai je af naar links. Je komt uit op de rue Petit Modave. Volg deze weg aan je rechterkant.
- 12 Ga naar links op de route de Modave. Stap dan terug naar het kasteel aan je linkerkant.

Hoogteverschil



Olne



Les bocages de Rafhay

Deze prachtige wandeling met vertrek in het centrum van het dorp Olne, een van de Mooiste Dorpen van Wallonië, is verrassend. Je ontdekt er uniek erfgoed, mooie landschappen en natuur...

Te midden van een landschap dat de zachtheid van het Land van Herve combineert met de diversiteit van het Ardense massief, verraadt enkel de leistenen spits van de Saint-Sébastienkerk de aanwezigheid van het kleine dorpje Olne. De kalkstenen huizen en boerderijen uit de 17^e en 18^e eeuw zullen jou van bij de start van de wandeling in vervoering brengen. Je wandelt over paden en kleine trapjes door weilanden, tot aan het coulisselandschap van Rafhay. Daar geniet je van een panorama van 360 graden over Saint-Hadelin, het meest pittoreske gehucht van de gemeente. Daarna daal je af door het kleine bos van Gerarheid. Let op de kalkstenen huizen, vaak versierd met pottenbakkerswerk en de spijkerboom. Na een passage over de oude Voie de Liège, gaat het verder naar de Oude Linde (Vieux Tilleul). Hier opent zich een prachtig panorama op het dorp Olne.

7 km



Espace 'Les Montagnards'

Chemin des Ecoliers 5
4877 Olne

www.paysdeherve.be

Bezienswaardig

3,5km

Provinciaal Domein van Wégimont

Het recreatie- en vrijetijdscentrum van Wégimont ligt aan de rand van het plateau van Herve, in een prachtig park van 22 hectare. Je vindt er een zwembadcomplex, minigolf, 24 barbecueplaatsen, sportvelden, een speeltuin, een vogelsilhouet-ontdekkingspad, een arboretum, picknickplaatsen en een camping. Je kunt er vissen en kanoën.

www.provincedeliege.be/wegimont

8km

Espace 'Lekkere smaken en ontdekkingen' van de toeristische dienst van het Land van Herve

De Espace is het ideale vertrekpunt voor een wandeling in deze pittoreske streek, de bakermat van de beroemde kaas. Een niet te missen bezoek!

www.paysdeherve.be

16km

Blegny-Mine

Als getuige van de steenkoolwinning in de provincie Luik is Blegny-Mine een van de vier authentieke steenkoolmijnen in Europa waarvan de ondergrondse gangen via de oorspronkelijke schacht nog toegankelijk zijn voor bezoekers. Trek je jas aan, zet je helm op en daal af met een liftkooi tot op -30 en -60 meter. Zo maak je kennis met het werk en het dagelijkse leven van de 'Gueules Noires', de vroegere mijnwerkers. Daarna ontdek je het proces van het sorteren en wassen van de kolen tot ze klaar zijn om verscheept te worden. Rond jouw bezoek af met een ritje in een toeristisch treintje, een partijtje mijngolf of een bezoek aan de biotoop van de teruil.

www.blegnymine.be

Provinciaal Domein van Wégimont



© Wégimont (c) Province de Liège

Waar overnachten

B&B L'aube des Saisons

Rue Hansez 22 - 4877 Olne
+32(0)470 26 15 38

aube-des-saisons.be

B&B Aux Quatre Bonniers

Chinehotte 17 - 4877 Olne
+32(0)498 45 71 48

www.quatrebonniers.be

Gîte La Cour Delhez

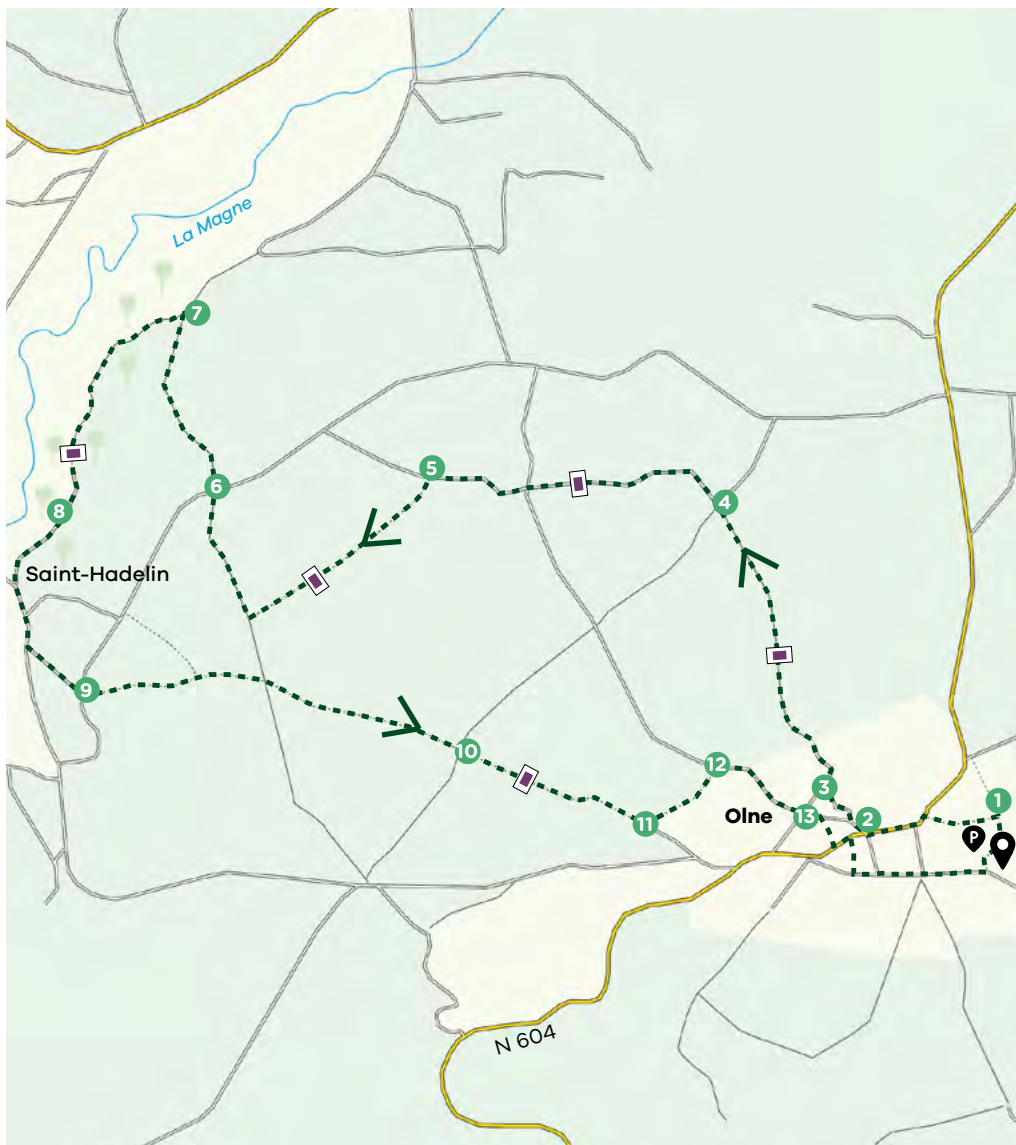
Ruelle du vieux mayeur 6 - 4877 Olne
+32(0)497 05 78 35

www.paysdeherve.be

Gîtes Tomlou

Froidbermont 68 - 4877 Olne
+32(0)87 26 77 24

www.gite-tomlou.be



Zoek de interactieve kaart en download de GPX-track op visitwallonia.be/wandelen

km
7



2u30

MOEILIKHEIDSGRAAD



BEWEGWIJZERING



Vertrek en parking

Rue du Village – Chemin Falise
Parking aan het Sportcentrum van Olne,
toegang via de rue Bouteille (4677 Olne)

Stap voor stap

- 1 Vanaf de parking van het sportcentrum en de gemeenteschool van Olne wandel je via de Chemin des Ecoliers naar het centrum van het dorp.
- 2 Als je het gebouw van de gemeente voorbij bent, volg je de doodlopende weg rechts om in de rue Falise uit te komen.
- 3 Ga rechts op de rue Falise en volg de weg die wat verder verandert in een pad, de Pré des Paul. Die komt uit op de rue Raffhay. Ga langs de 'Jardins de la Falise', een natuurvoedingswinkel.
- 4 Ga op het kruispunt rechtdoor op de Chemin de la Justice. Ook op het volgende kruispunt stap je rechtdoor op de rue Martinmont.
- 5 Neem de eerste weg links. Het pad loopt verder in de weilanden. Na 300 à 400 meter neem je het pad naar rechts, in de richting van de rue Raffhay.
- 6 Steek de rue Raffhay over en volg het pad aan de overkant, de rue Pont Al Plantche.
- 7 Ga naar links in het mooie bos van Gerardheid. Wees voorzichtig, er is een moeilijke passage bij de ingang van het bos (een pad in een geul).
- 8 Aan het eind van het bos volg je de rue Saint-Hadelin tot de Chemin du Rouau. Voor de liefhebbers van erfgoed is de afdaling tot aan de vesting van Saint-Hadelin de moeite waard (volg de bordjes met het groene kruis naar het bolwerk en vervolgens de bordjes met de rode ruit om terug te keren naar de Chemin du Rouau).
- 9 Je passeert het kasteel van Saint-Hadelin. Ga rechtdoor op een pad dat overgaat in de 'Sauvage Mêlée'.
- 10 Wandel voorbij de oude lindeboom (Vieux Tilleul), een opmerkelijke boom uit de jaren 1700-1800. Aan deze boom van Saint-Hadelin werd recht gesproken. De binnenkant van de boom is bijna hol en vertoont sporen van brandwonden... Een van de takken is omgevormd tot een artistiek beeldhouwwerk met als titel 'Olne, histoire d'avenir', van de kunstenaar Eric Hagelstein. Het werk is te bewonderen voor de sporthal van Olne. Geniet van het prachtige uitzicht vanaf de oude lindeboom.
- 11 Net voor de huizen volg je het pad links dat uitkomt op de rue Herdavoie.
- 12 Ga rechts op de rue Herdavoie tot aan het kruispunt.
- 13 Steek de rue Falise over en ga rechtdoor naar de rue Village en het centrum van Olne.

Hoogteverschil



A person is seen from behind, riding a bicycle on a wooden plank bridge. The bridge has a prominent blue steel truss structure. The background shows lush green trees and a cloudy sky. The overall scene is bright and scenic.

Reizen door Wallonië zonder auto

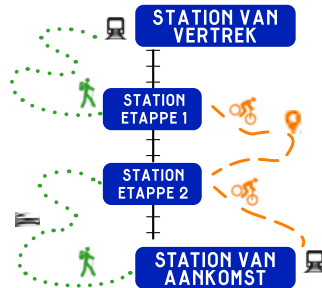
Met de trein, te voet of met de fiets



Het concept? Uitstapjes van enkele dagen 100% zen, 0% auto...

Alle voorgestelde routes beginnen en eindigen bij een station. Tussen de 2 stations zijn er tussenstops. De trajecten worden te voet of met de fiets afgelegd!

De routes zijn naar hartenlust te combineren: volgens jouw eigen ritme, jouw voorkeuren, jouw geplande bezoeken, de accommodatie die je verkiest...



Een reisboekje voor elke uitstap

In de reisboekjes vind je gedetailleerde kaarten, een overzicht van de bezienswaardigheden onderweg, natuuractiviteiten, tips voor restaurants en fantastische picknickplaatsen. Je vindt er ook mooie logies en culinaire specialiteiten!

Een kleine surplus?

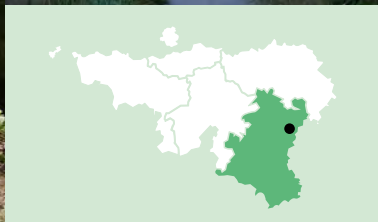
Je kan de routes ook met elkaar verbinden (met de trein natuurlijk)! Zo geniet je optimaal van deze nieuwe **slowtourismervaring**... Goede reis!



Ontdek al onze autovrije routes op visitwallonia.be/autovrij

VISITWallonia.be
Beleef Wallonië en de Ardennen!

Achouffe



De Vallei van de Feeën


Laat je betoveren door het dorp van de kabouters!

In Achouffe, gelegen in de Vallei van de Feeën, vloeien de beekjes Martin-Moulin en Chevrail samen. Het is een van de kleinste en charmantste dorpen van de omgeving. Vlak bij de brug aan de samenvloeiing van de twee beken ligt de Pisciculture Domaniale, een domein waar vis gekweekt wordt.

Achouffe, een toeristisch dorp bij uitstek, is vooral bekend dankzij de brouwerij. Het biertje La Chouffe wordt uitsluitend gebrouwen met water van de Cedrognebron, waaraan het zijn typische smaak ontleent. De brouwerij is opgericht in een oude boerderij door twee zwagers, de een is Waals en de ander is Vlaams.

Ken je de legende van de kabouters? Deze typische dwergjes uit de Ardennen woonden in grotten (zoals de Trou des Nutons aan de route de La Roche in Houffalize). Ze hadden een tunnel tot aan de kapel Notre-Dame de Fôret, tussen Taverneux en Sommerain. 's Nachts repareerden ze de schoenen van de inwoners van Houffalize. Vandaar dat Houffalize ook bekend is als de stad van de kabouters. In 1807 zochten twee rebellen uit de omgeving hun toevlucht in het gat. Het waren schoenlappers. 's Nachts liet de plaatselijke bevolking gescheurde schoenen en proviand achter bij de ingang van de grot. De volgende dag vonden ze ze gerepareerd terug.

5,3 km



**Huis voor Toerisme
Coeur de l'Ardenne, au fil
de l'Ourthe et l'Aisne**

Place du Marché 15
6980 La Roche-en-Ardenne
+32 (0)84 36 77 36

www.coeurdelardenne.be

Bezienswaardig

Brouwerij Achouffe

Volg de elfen met de rode hoofddeksels naar de Brouwerij van Achouffe, op enkele kilometers van Houffalize. Je ontdekt er de wonderlijke wereld van de Ardense brouwers. Het bekendste brouwsel is La Chouffe, een blond bier dat opvalt door zijn frisheid en fruitig bouquet.

www.achouffe.be

10 km

Boerengolf in de boerderij Koeune

Trek je laarzen aan en wandel met je golfclub en een leren bal door de weilanden. Je speelt boerengolf in teams van 2 tot 5 spelers.

[!\[\]\(e474458956c9a37fbf9586ddb60a7fa1_img.jpg\) \[fermekoeune\]\(http://fermekoeune\)](#)

7 km

Houtopia

Houtopia is een plek voor oriëntatie en ont-plooiing gewijd aan de ontdekking van de 5 zintuigen. Regen of zonneschijn, Houtopia verbaast jong en oud.

www.houtopia.be

11 km

Blotevoetenpad van de Ferme de la Planche

Ga op verkenning op het buitengewone pad van 3 km... maar alleen als je op blote voeten bent! Ontdek alle gewaarwordingen die het contact met stenen, aarde, water of hout teweegbrengt. Onderweg kom je heel wat dieren tegen zoals vee, alpaca's, paarden en ezels.

www.fermedelaplanche.be



Houtopia

© ASBL COTÉ ENFANCE

Waar overnachten

Vakantiecentrum Vayamundo

OI Fosse d'Outh 1 – 6660 Houffalize
+32 (0)78 15 61 00

vayamundo.eu/houffalize

Camping du Viaduc

Route de La Roche 53 – 6660 Houffalize
+32(0)61 28 90 67

[!\[\]\(06b7456efb47d301bca6298603e7f4fc_img.jpg\) \[Camping-du-Viaduc-Houffalize\]\(http://Camping-du-Viaduc-Houffalize\)](#)

Hotel L'Ermitage

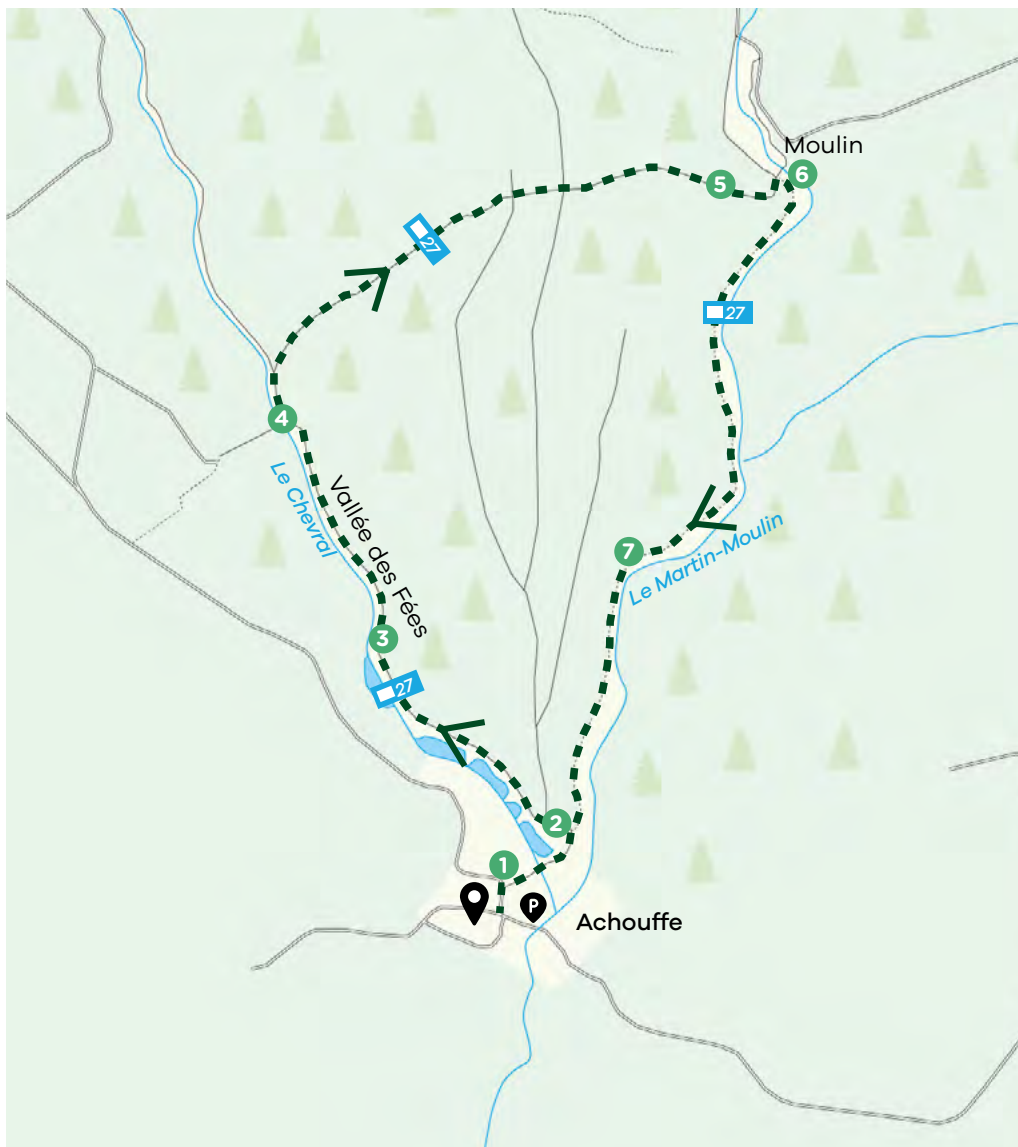
Rue de La Roche 32 – 6660 Houffalize
+32(0)61 28 81 40

www.hotel-lermitage.be

Hotel du Commerce

Rue du Pont 10 – 6660 Houffalize
+32(0)61 28 96 86

cocoonthotels.eu



Zoek de interactieve kaart en download de GPX-track op [visitwallonia.be/wandelen](https://www.visitwallonia.be/wandelen)

km
5,3



1u30

MOEILIKHEIDSGRAAD



BEWEGWIJZERING

27

Vertrek en parking

Brasserie d'Achouffe
Achouffe 8 – 6666 Wibrin


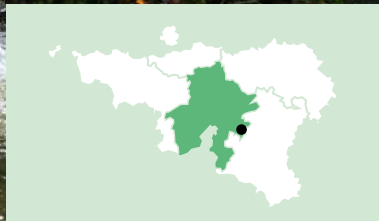
Stap voor stap

- 1 Vanaf de parking volg je de hoofdstraat. Na de kapel neem je de eerste straat rechts.
- 2 Je passeert de vijver, om daarna in de richting van een groot gebouw te stappen. Een pad loopt om het gebouw heen en leidt je naar de andere kant, naar de vallei van de Chevalbeek, ook wel de Feeëvallei genoemd.
- 3 Blijf op het pad langs de beek. Na ongeveer een kilometer volgen twee bruggen elkaar snel op.
- 4 Blijf na de tweede brug op het steile pad dat eerst door een sparrenbos en later door de kale hoogvlakten loopt.
- 5 Daal af naar de vallei van Martin-Moulin. Pas op voor de vele wortels en de natte rotsen.
- 6 Laat in de vallei de molen links liggen en volg je de beek.
- 7 Klim en daal tussen de wortels en de rotsen. Maak gebruik van de kleine loopbruggetjes. Plots wordt het pad weer breder. Zo kom je langs enkele oude vijvers terug in Achouffe.

Hoogteverschil



Belvaux



Les Bouvreuils

Belvaux, een mooi klein dorp in de streek van de Calestienne, ligt in het hart van het 'UNESCO Global Geopark Famenne-Ardenne'. Je kunt er de typische kalkgrasvelden bewonderen waar zeldzame bloemen bloeien. Het dorp kan ook bogen op een rijk erfgoed: charmante huizen van plaatselijke steen, een broodoven, de Saint-Laurentkapel, een kasteelhoeve...

Vanaf de Saint-Laurentkapel en de broodoven wandel je langs de iconische rivier de Lesse. Een pittoresk bospad leidt je naar een ronduit magische plek met stroomversnellingen. De Lesse kabbelt er wild tussen fotogenieke rotsen. Vervolgens ontdek je het charmante beekje de Faule. Daarna kom je via een bospad langs het dierenpark van Han-sur-Lesse. Een kronkelend pad daalt af naar de beek, waarna je in de omgekeerde richting terugkeert naar het dorp.



Koninklijke Toeristische Dienst van Han-sur-Lesse

Place Théo Lannoy 2
5580 Han-sur-Lesse
+32(0)84 37 75 96

www.famenneardenne.be

Bezienswaardig

3 km

Domein van de Grotten van Han

Kom de wereldberoemde ondergrondse grotten van Han ontdekken, goed voor 3 sterren in de Michelinids. In het dierenpark kun je bedreigde diersoorten observeren, zoals de Europese bizon of het Przewalskipaard. Je kunt er in alle veiligheid de Europese Big Five benaderen: de lynx, de grijze wolf, de beer, de bizon en de veelvraat!

www.grotte-de-han.be

10 km

Grot van Lorette

Duik in het binnenste van de aarde en ontdek de imposante en spectaculaire zalen van de Grot van Lorette, op 300 m van het centrum van Rochefort.

grottedeloretterochefort.ellohaweb.com

8 km

Kasteel van Lavaux-Sainte-Anne

Het kasteel van Lavaux-Saint-Anne, zijn drie musea, zijn park, zijn herten en zijn tuinen verwachten je in een dorpje in de provincie Namen.

www.chateau-lavaux.com

11 km

Malagne, Archeopark van Rochefort

Het Archeopark van Rochefort biedt jou een ware reis door de geschiedenis van Noord-Gallië. Laat je onderdompelen in het Gallo-Romeinse tijdperk, tussen Romeinse tuinen en moestuinen, en word weer ijzersmid, pottenbakker, bakker, brouwer...

www.malagne.be



Waar overnachten

Camping Le Roptai

Rue du Roptai 34 – 5580 Ave-et-Auffe

www.leroptai.be

Gîte Piralfau

Rue Malispré 3 – 5580 Han-sur-Lesse

www.piralfau.be

Hôtel Mercure

Rue Joseph Lamotte 16 18 20 – 5580 Han-sur-Lesse

all.accor.com

Hotel Cocoon Le Grenier des Grottes

Rue des Chasseurs Ardennais 1 – 5580 Han-sur-Lesse

cocoonhotels.eu



Zoek de interactieve kaart en download de GPX-track op [visitwallonia.be/wandelen](https://www.visitwallonia.be/wandelen)

km
5,6



1u30

MOEILIKHEIDSGRAAD



BEWEGWIJZERING



Vertrek en parking

Rue du Hambeau 10 – 5580 Belvaux. Kleine parkeerplaats, vlakbij bij de Lesse en bij de kapel Saint-Laurent.

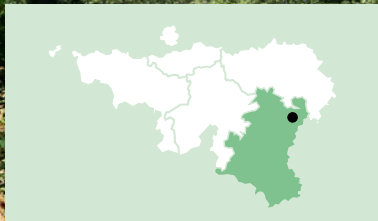
Stap voor stap

- 1 Je start met de Lesse en de beeldhouwwerken van de Caracolis (Waals voor slakken en de bijnaam van de inwoners van Belvaux) aan de linkerzijde, en de kapel en de broodoven aan de rechterzijde. Wandel in de richting van de brug (+/- 130 m).
- 2 Na de brug volg je gedurende +/- 1 km de rue du Gouffre, waarbij je het grootste deel van het traject langs de Lesse loopt (aan de linkerkant).
- 3 Een paar meter na het beekje dat onder de weg doorloopt, zie je links een hekken dat met de hand bediend moet worden. Neem het bospad dat links achter het hek omhoog loopt.
- 4 Blijf het pad volgen dat een paar honderd meter omhoog loopt om daarna af te dalen naar de Lesse.
- 5 Na ongeveer 500 m, bij de boom aan de linkerkant met het symbool van de wandeling (een geel kruis), hoor je het geluid van de Lesse die tussen de rotsen door stroomt. Maak een kleine omweg (ongeveer 50 meter naar links) om dit prachtige schouwspel te bewonderen: de stroomversnelling van de Lesse, een iconische en fotogenieke plek waar de rivier wild tussen enorme, met mos bedekte rotsen stroomt.
- 6 Maak daarna rechtsomkeer en vervolg je wandeling via het pad dat naar rechts afbuigt. Onmiddellijk daarna kom je bij een kruispunt met een klein bosje en vlakbij een pittoreske stenen brug over de Ry d'en Faule (soms ook Rau d'en Faule genoemd).
- 7 Ga hier linksaf. Je klimt langs een kronkelig pad, terwijl je tijdens het eerste deel links het dierenpark van Han-sur-Lesse passeert. Je zult spoedig het witte oeveraansluiting zien.
- 8 Volg gedurende +/- 1,1 km het pad dat tussen de bomen door slingert. Neem daarna het pad dat rechts naar beneden loopt.
- 9 Ga na 600 m, op de T-splitsing, rechtsaf. Volg het pad dat gedeeltelijk langs de beek Faule loopt (aan de linkerkant).
- 10 Na +/- 900 m kom je terug bij het schilderachtige bruggetje met het bosje bomen. Ga linksaf om te klimmen naar de stroomversnelling van Belvaux. Volg het eerste bospad in tegenovergestelde richting tot je terug aan de slagboom komt.
- 11 Bij de slagboom ga je naar rechts op de rue du Gouffre.
- 12 Na ongeveer 1,1 km kom je terug aan het startpunt.

Hoogteverschil



Bérismenil



7,3 km



Wandeltocht in het land van de Kelten

Welkom in de ongerepte Ardennen waar de Ourthe diepe valleien heeft uitgesleten. In dit chaotische landschap duiken hier en daar buitengewone rotspar-tijen op!

De afdaling van de Ourthe zet de toon: deze wandeling is op het lijf geschreven van sportievelingen. In het woud loopt het parcours rond de site van Cheslé, een natuurlijke vesting die de Kelten in de 6^e eeuw voor Christus bewoonden. Ter hoogte van de rivierdoorgang Pré Balthazar verandert de weg snel in een pad voor hengelaars. Het is hier iets moeilijker om te wandelen. Soms moet je over boomstronken en rotsen klauteren. Gelukkig worden de inspanningen beloond: het landschap rond de rivier is verrukkelijk. In Vermoulin verlaat de route deze oase van rust en trekt ze naar de heuvelruggen van Bérismenil.



Toeristische Dienst Cœur de l'Ardenne, au fil de l'Ourthe et de l'Aisne

Place du Marché 15
6980 La Roche-en-Ardenne
+32(O)84 36 77 36

www.coeurdelardenne.be

Bezienswaardig

3,5 km

Strand van Maboge

Zwemmen in de rivier, kinderspelen, cafetaria, ...

www.coeurdelardenne.be

4 km

Rocher du Hérou

Deze rotsachtige uitloper domineert een meander van de Ourthe en biedt een uitzicht op een van de mooiste landschappen van België.

www.coeurdelardenne.be

10 km

La Roche-en-Ardenne

In de natuurlijke omgeving van La Roche-en-Ardenne zijn er recreatiemogelijkheden in overvloed (bij Ardenne Aventure kun je kajakken, mountainbiken, het avonturenpark bezoeken...) Ook geschiedenisliefhebbers kunnen er hun hart ophalen met een bezoek aan het museum van de Slag om de Ardennen en de ruïnes van het feodale kasteel. Het wildpark zal ook de kleinsten bekoren!

www.coeurdelardenne.be

12 km

Meer en stuwdam van Nisramont

Het stuwmeer van Nisramont wordt gevoed door 2 rivieren, de Westelijke en de Oostelijke Ourthe. Het is de ideale plaats om een te worden met de natuur (vissen, kajakken, peddelen, wandelen...).

www.coeurdelardenne.be

13 km

Chlorophylle Park

Dit bosrecreatiepark verrast door zijn speelse educatieve benadering van de natuur en de wereld van het bos.

www.parcchlorophylle.com



Waar overnachten

Camping Benelux

Rue de Harzé 24 – 6980 La Roche-en-Ardenne

www.campingbenelux.be

Vakantiedomein en camping Le Floréal

Avenue de Villez 6 – 6980 La Roche-en-Ardenne

www.florealgroup.be

Landelijke Gîte La Fermette de Bérisménil

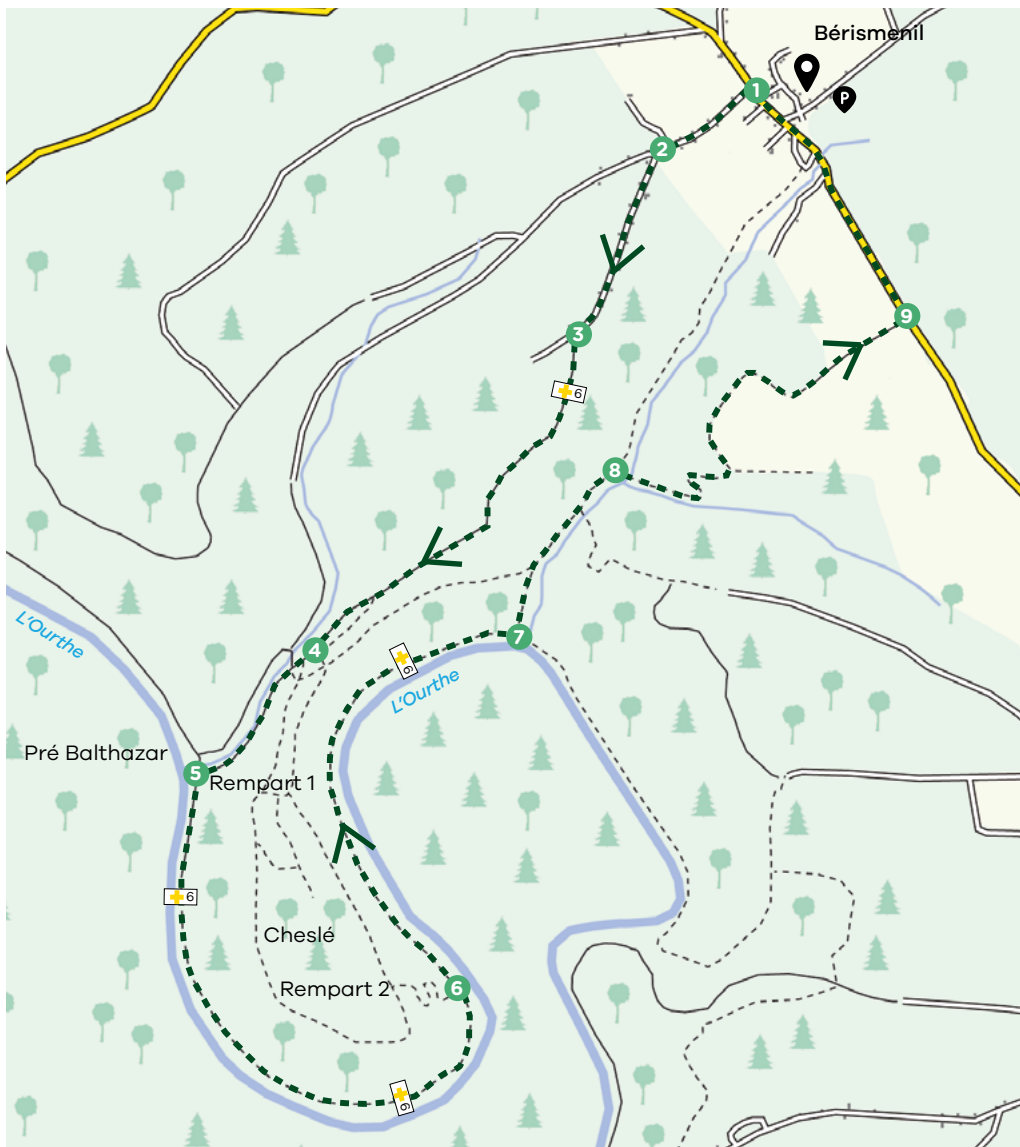
Bérisménil 19 – 6982 Bérisménil

www.gitelafermette.net

Hotel du Midi

Rue de Beausant 6 – 6980 La Roche-en-Ardenne

www.hotelmidi.be



Zoek de interactieve kaart en download de GPX-track op [visitwallonia.be/wandelen](https://www.visitwallonia.be/wandelen)

km
7,3



3 u 30

MOEILIKHEIDSGRAAD



BEWEGWIJZERING



6

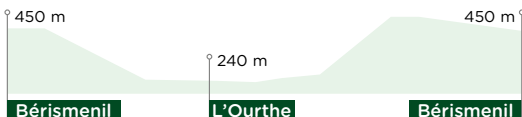
Vertrek en parking

Kerk van Bérismenil - 6982 Bérismenil

Stap voor stap

- 1 Aan de kerk steek je de weg over. Neem de straat recht tegenover de kerk (volg het bord 'Champs préhistorique de Cheslé').
- 2 Ga verder in de hoofdstraat, naar links.
- 3 Ter hoogte van een kruis volg je de weg links die afdaald.
- 4 Tijdens de afdaling merk je links de wegwijzers naar de site van Cheslé, die je kunt bezoeken via de blauwe route op de kaart.
- 5 Ga naar de oevers van de Ourthe, bij de Pré Balthazar. Neem de weg links langs de rivier. Iets verder wordt de route langs de Ourthe iets moeilijker. Je moet over boomstronken en rotsen klauteren.
- 6 Neem de route die van Cheslé komt.
- 7 In Vermoulin verlaat je de Ourthe en stap je verder langs de beek. Er volgt een sterke helling.
- 8 Volg rechts een smal pad: steek de beek over en klim verder.
- 9 Volg de rijksweg in Bérismenil.

Hoogteverschil



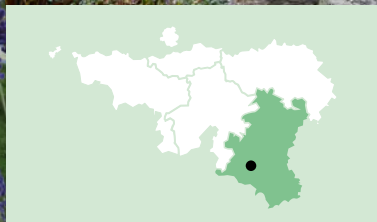
Bertrix



Le Moulin de Montehan © St Bertrix



© WBT - Caroline Rose - Château des Fèges



7,8 km



La Morépire

De BX07-wandeling begint op de site 'Au coeur de l'ardoise'. Op deze toeristische plek kun je 25 meter onder de grond duiken om kennis te maken met het harde werk van de 'scailton' (de leisteenhouwer). Na het bezoek kun je een Morépirebiertje degusteren of genieten van een mijnwerkersomelet die in de pan wordt geserveerd.

Deze wandeling volgt het voormalige tracé van de spoorlijn Bertrix-Muno, die volledig in onbruik is geraakt. Je volgt het spoor van de 'sprekende stenen' vooraleer het bos in te gaan. Je klimt naar het Ardense plateau waar je een schitterend uitzicht hebt over het Vallei van de Aise. Het hoogteverschil bedraagt 241 meter. Sommige delen zijn erg wild. Bij de finish geniet je van een mooi panorama op de 'Pont de la Blanche'.



Pont de la Blanche © V. Martin

Toeristische Dienst van Bertrix-Semois

Place des 3 Fers 12

6880 Bertrix

+32 (0)61 41 43 92

www.bertrix-tourisme.be

Bezienswaardig

In het hart van de leisteen

Deze leisteenmijn neemt de bezoeker mee naar een diepte van 25 meter, om kennis te maken met het werk van de scailtons, de vroegere leisteenmijnwerkers. Zet een helm op en flaneer op eigen houtje door de mijngangen. Luister naar de herinneringen van Yves, bijgenaamd 'de man met de hoed', een voormalige leisteenklover en beheerder van de site.

www.aucoeurdelardoise.be

Cap Nature

In het hart van de Morépire-site en in samenwerking met 'Au Cœur de l'Ardoise', biedt CapNature een brede waaier van activiteiten aan: avonturenparcours, mountainbiken, paintball, commandoparcours...

www.capnature.be

3,6 km

Arboretum van Bertrix

Het arboretum bestaat al meer dan 100 jaar en is aangelegd in de vorm van een ster. Het bevat 78 zeldzame soorten planten uit Zuidoost-Azië, Europees gematigd gebied en Noord-Amerika, alsook 46 harsachtige soorten.

www.bertrix.be

8 km

De ruïnes van het middeleeuwse kasteel van Herbeumont

De middeleeuwse ruïnes van het kasteel van Herbeumont, gelegen op de top van een rotsachtige heuvelrug die uitkijkt over het dorp en de Semois, bieden tal van opmerkelijke uitzichten op de meanderende rivier.

www.herbeumont-tourisme.be



Hart van de leisteen

© WBT - Carolin - Au Cœur de l'Ardoise

Waar overnachten

Ardennen Camping Bertrix

Route de Morthan – 6880 Bertrix

www.campingbertrix.be

Gîte La Bergerie d'Acremont

Rue de Bernifa 17 – 6880 Acremont

www.bergerie-acremont.be

Gîte La Vanne

Rue du Moulin 5 – 6880 Cugnon

www.gitelavanne.be

B&B L'Inattendue

Rue Al Paul 15 – 6880 Bertrix

ardenne-inattendue.be



Zoek de interactieve kaart en download de GPX-track op [visitwallonia.be/wandelen](https://www.visitwallonia.be/wandelen)

km
7,8



2u30

MOEILIKHEIDSGRAAD



BEWEGWIJZERING



Stap voor stap

- 1 Het bord met het parcours en de uitleg over de wandeling staat aan de linkerkant, bij de ingang van 'Au Cœur de l'ardoise'. Draai je om tegenover de brug Pont Blanche. Hier zie je onmiddellijk de pijlen die het grindpad aanwijzen. Vervolgens ga je via een kleine tunnel onder de oude spoorlijn 163A door, die is omgebouwd tot een pre-RAVeL en 'La Voie des Pierres qui parlent' (De Weg van de Sprekende Stenen) wordt genoemd. Daarna volg je een zijweg die onder de brug door loopt.
- 2 Bij het kruispunt is het klimwerk afgelopen. Wandel rechtdoor over een onverharde weg (die in de winter en/of bij hevige regenval behoorlijk modderig kan zijn) die tussen de dennenbomen naar beneden loopt. Onderweg zie je de BX07 bewegwijzering die je de weg wijzen bij een kruispunt of een verandering van richting.
- 3 De schoonheid van het landschap wordt extra in de verf gezet door vijvers (privé). Stap langs het beekje (de Goutelle). Daal af door het loofbos.
- 4 Je kunt het kruispunt al zien, de pre-RAVeL is dichtbij! Er is een bankje waar je even kunt uitrusten. Iets verderop wordt het pad vlak (of quasi vlak!) en zie je de vallei. De grote blauwe en grijze leisteenrotsen rechts van je zijn magnifiek!
- 5 Klim op het pad tot aan een smalle asfaltweg. Volg deze weg terwijl je verder klimt.
- 6 Wandel rechtdoor en daal zachtjes af tussen de naaldbomen.
- 7 Je komt aan bij km 4. De wegwijzers geven aan dat je linksaf moet om via een minder smal en enigszins glooiend pad af te dalen.
- 8 Na 500 m zie je wat overblijft van de oude Sint-Bernarduskluisenaarshut.
- 9 Ga verder bergafwaarts. Je ziet de tunnel die onder de Pre-RAVeL loopt. Laat die rechts van je liggen terwijl je het pad links van de tunnel neemt om zo op de Pre-RAVeL te komen. Je bevindt je nu op het pad van de sprekende stenen ('La Voie des Pierres qui parlent'). Langs de weg staan blokken leisteen uit de nabijgelegen steengroeve met informatieve bordjes in FR/NL. Wandel ongeveer 2 km rechtdoor. Beneden zie je de weg van Herbeumont naar Morteihan. Spits de oren want je hoort het kristalhelder geluid van de Aise. Let op een van de vele kapelletjes gewijd aan de heilige Barbara, de beschermheilige van de leisteengroeven. Ze markeren de route die de dappere arbeiders van de leisteengroeves elke morgen namen om naar de groeve te lopen.
- 10 Je komt terug bij de brug Pont Blanche. Vanaf de top van dit kunstwerk, dat tijdens de Tweede Wereldoorlog werd verwoest, geniet je van een uitzicht op de brug. Bewonder de derde steen die meteen de naam van de brug verklaart.

Vertrek en parking

Au Cœur de l'Ardoise
Rue du Babinay 1 – 6880 Bertrix

Hoogteverschil



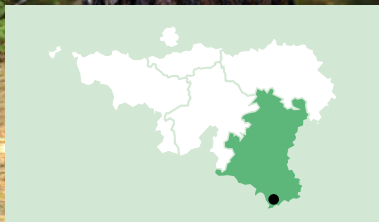
Croix-Rouge



© Visit Gaume



© Mélanie Markovic



7 km



Feeëriek wandeling

Deze vreemde holtes zouden bescherming geboden hebben aan feeën met magische krachten. Aan de spelonk 'Trou des Fées', beklimmen wandelaars en dromers de stenen in de hoop dat hun dromen zullen uitkomen...

Wat een betoverende wandeling! Eerst volg je de RAVeL en dring je door in het grote woud van de Gaume. Daarna doorkruis je opnieuw een bos met hoogstammige bomen en je volgt een prachtige weg die door een verloren vallei kronkelt. Je vindt er de Feeënspelonk (le Trou des Fées). Deze verbazingwekkende heuvel die bestaat uit kiezelhoudende zandsteen, telt verschillende galerijen die het resultaat zijn van natuurlijke erosie. Het is een legendarische plek waar de fee Oriande het zwaard Flamberge en het ros Beiaard zou overhandigd hebben aan tovenaars Malegijs: de wapenfeiten van de vier Heemskinderen hebben de Ardennen in vuur en vlam gezet...



© Trekking et Voyages

Toeristische Dienst van de Gaume

Rue des Grasses Oies 2b
6760 Virton
+32(O)63 39 31 00
www.visitgaume.be

Bezienswaardig

Centrum van moderne kunst van Belgisch Luxemburg in Montauban

In Montauban-Buzenol stelt het Centrum van moderne kunst van Belgisch Luxemburg monumentale en tijdelijke kunstprojecten voor. Nu eens zijn die gewijd aan archeologie, dan weer aan erfgoed en de natuur.

www.caclb.be

17 km

Torgny

Torgny, een van de Mooiste Dorpen van Wallonië, ligt in de Gaume, een streek met een zacht klimaat. Torgny profiteert van een bevoorrecht microklimaat en een zacht golvend reliëf, ideaal voor wijnbouw. De huizen in okerkleurige natuursteen, de rode holle dakpannen en de drie wijngaarden zorgen ervoor dat er een vleugje Provence in de lucht hangt.

www.beauxvillages.be

6 km

Het Museum van de Gaume in Virton en zijn jacquemart

Dit unieke museum in de provincie Luxemburg heeft voor elk wat wils: archeologie, kunst, burgerlijke en religieuze etnografie, industriële en populaire kunst, folklore en legenden, meubels uit de streek en tradities. In dit museum leer je alle facetten van de Gaume kennen!

www.museesgaumais.be



Waar overnachten

Camping La Colline

Clos des Horlés 1 – 6760 Virton

www.florealgroup.be

Hotel de la Tour d'Harival

Rue d'Arlon 1 – 6760 Virton

www.harival.be

Gastenkamers La Gaum'aise

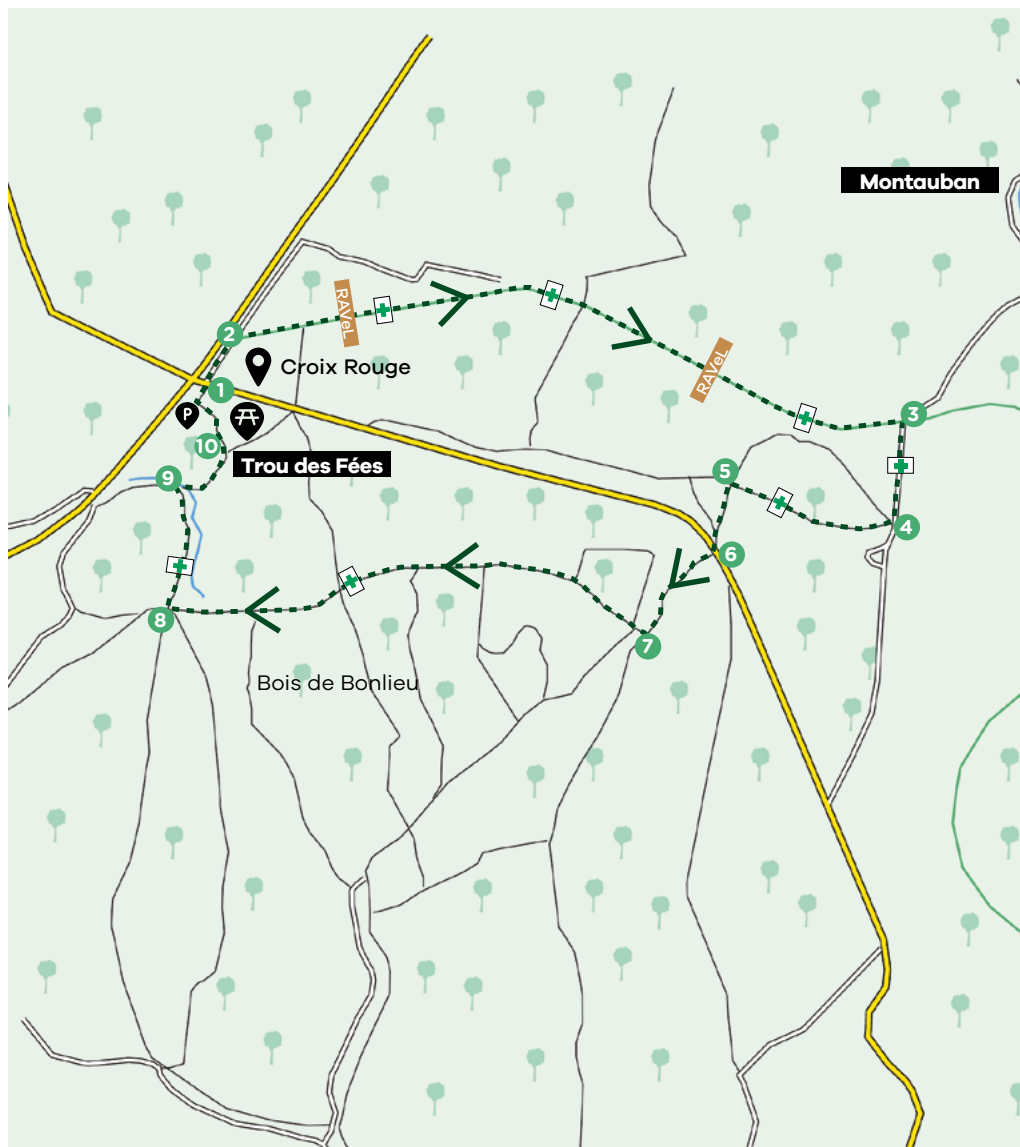
Rue Charbeau 16 – 6769 Sommethonne

gaumaise.be

La Grappe d'Or

Rue de l'Ermitage 18 – 6767 Torgny

www.lagrappedor.com



Zoek de interactieve kaart en download de GPX-track op [visitwallonia.be/wandelen](https://www.visitwallonia.be/wandelen)

km
7


2u00

MOEILIKHEIDSGRAAD



BEWEGWIJZERING



Vertrek en parking

Op de kruising van de Rue du Stade en de Rue du Château-Cugnon
6740 Etalle

Stap voor stap

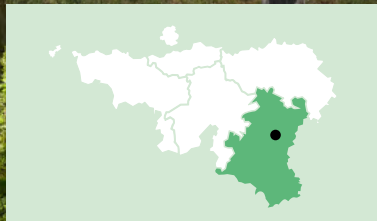

- 1 Vanop de parking steek je de rijksweg over. Volg de straat beneden naar Ethe.
- 2 Rechts begint de RAVeL.
- 3 De RAVeL geeft uit op een grote weg. Volg die naar rechts. Je kunt naar de site van Montauban (zie het blauwe traject op de kaart).
- 4 Verlaat de grote weg en neem rechts de weg die in het bos loopt.
- 5 Draai af naar links om naar de grote weg te gaan.
- 6 Steek de weg over.
- 7 Stap op de helling naar rechts.
- 8 Volg rechts het pad dat steil afdaalt.
- 9 Beneden in de vallei volg je de weg rechts naar de Spelonk van de Feeën ('Trou des Fées').
- 10 Klim naar de top van de spelonk!

Tip: met vertrek aan de parking is er ook een ander parcours uitgestippeld: het Feeënpad (le Sentier des Fées) is afgebakend met sculpturen. Kinderen krijgen langs dit parcours van 1,5 km negen uitdagingen voorgeschoteld!

Hoogteverschil



Erneuville



Wandeling van de Maquisards

Aan de kerk in het dorp Erneuville volg je de gewijzers die je aanvankelijk over landwegen leiden. Laat je onderdompelen in de gevarieerde landschappen van valleien en bossen, zo ver het oog reikt.

De wandeling loopt verder door het woud. Je blijft in de de bossen tot je terug het traject bereikt van het begin van de wandeling. Deze wandeling is op het lijf geschreven van natuurliefhebbers die graag genieten van prachtige landschappen, in alle eenvoud en puurheid...



Toeristische Dienst van Champlon-Tenneville
Grand Rue 164
6971 Tenneville
+32(0)84 45 54 26
www.champlon.info

Bezienswaardig

10 km Tenneville-les-Bains... het woud

Een origineel concept dat wandelen en bosbaden combineert. In de loop van het jaar worden verschillende data voorgesteld. Een bosbad? Dat is wandelen in stilte, gaan zitten om van het moment te genieten, de schors van een boom aanraken, aan het kreupelhout ruiken...

www.baindeforet.be

14 km

Vliegveld

Beleef een unieke ervaring op het vliegveld van Saint-Hubert! De zweefvliegtuigen, sportvliegtuigen en ULM's die boven het mooie woud van Saint-Hubert vliegen, bekoren groot en klein.

www.sainthubert-airport.com

17 km

Wildpark

Een must voor natuurliefhebbers en gezinnen die de fauna, de flora maar ook de folklore van de streek willen ontdekken. In een uitzonderlijk kader vind je multimediazalen, uitkijkplaatsen, een 'bistrot de terroir' en nog veel meer.

www.foretdesainthubert-tourisme.be

22 km

Domein Le Fourneau Saint-Michel

Neem een duik in het Waalse plattelandslife van vroeger. Het erfgoed is er ingebed in een mooie, natuurlijke site: woningen, een school, een kapel... Bezoek ook het museum en de gebouwen die getuigen van de vroegere ijzerindustrie.

www.fourneausaintmichel.be



Domein Le Fourneau Saint-Michel

© WBT - Bruno Dallmeide

Waar overnachten

Jeugdherberg van Champlon

Rue de la Gendarmerie 3 – 6971 Champlon

www.lesaubergesdejeunesse.be/champlon

Camping Pont de Berguème

Berguème 9 – 6970 Tenneville

pontbergueme.be

B&B Les Trappeurs

Laneuville-au-Bois 36A – 6970 Tenneville

www.lestrappeurs.be

Hotel Le Val de Poix

Rue des Ardenes 18 – 6870 Saint-Hubert

www.levaldepoix.com



Zoek de interactieve kaart en download de GPX-track op [visitwallonia.be/wandelen](https://www.visitwallonia.be/wandelen)

km
7


2u00

MOEILIKHEIDSGRAAD



BEWEGWIJZERING



Vertrek en parking

Parking aan de kerk van Erneville
Erneville 25 – 6972 Tenneville

Stap voor stap

- 1 De wandeling start op de parking achter de kerk van Saint-Pierre en Saint-Denis in Erneville. Start met rug naar de kerk en volg het pad aan de overkant. Wandel voorbij de oude school aan de rechterkant.
- 2 Op de top van de heuvel kom je bij een T. Ga hier naar rechts.
- 3 Wandel rechtdoor. Negeer de verschillende paden rechts en links.
- 4 Na een lichte klim kom je bij een Y. Volg het landweggetje links.
- 5 Wanneer je de weg bereikt, ga je 2 keer linksaf. Stap in de richting van het bos.
- 6 Op het kruispunt ga je rechtdoor. Je stapt nu geleidelijk het bos in.
- 7 Ga door op het rechtse pad.
- 8 Sla weer rechtsaf. Het wegje daalt lichtjes. Je wandelt verder tot aan een volgend groot kruispunt.
- 9 Aan de T-splitsing tussen de sparren ga je linksaf. Je komt aan de gedenkplaats 'La Croix des Maquisards'.
- 10 Stap langs het hoofdpad. Volg jouw eigen tempo, want de heuvel die je gaat beklimmen is vrij steil.
- 11 Op de top, bij het kruispunt met vier wegen, ga je rechtdoor.
- 12 Onderaan de helling sla je linksaf. Ga rechtdoor tot aan de huizen.
- 13 Aan het eind van het pad tussen de weilanden, ga je naar rechts. Stap verder en negeer de weg aan de linkerkant.
- 14 In de verte zie je de klokkentoren. Sla linksaf in de richting van de kerk.

Hoogteverschil



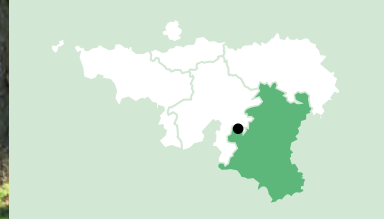
Wellin



© David Samyn



© OT Wellin-A. Fohal



7,5 km |

Op ontdekkingstocht in de Calestienne

In de Calestienne, gelegen tussen de Ardennen en de Famenne, vind je een grote diversiteit aan landschappen en een enorme rijkdom aan flora en fauna. De regio kreeg dan ook het label 'UNESCO Global Geopark Famenne-Ardenne' toegekend.

Tijdens deze wandeling van 7,5 km kom je meer te weten over de geologie, de geschiedenis, de fauna en de flora en ontdek je pittoreske dorpjes zoals Froidlieu of Revogne.

Op het uitkijkpunt aan de rand van het Natagora natuurreservaat 'Vallei van de Wimbe' geniet je van een typisch coulisselandschap met hagen, bossen en hooilanden, een ideale habitat voor de talrijke vogels.



© OT Wellin-A. Fohal

Toeristische Dienst van Wellin

Grand'Place 2
6920 Wellin
+32(O)84 41 33 59
www.wellin.be

Bezienswaardig

4 km

Sohier

Te midden van bossen, weiden en velden heeft Sohier, een van de Mooiste Dorpen van Wallonië, zijn typische gebouwen en erfgoed weten te bewaren.

www.beauxvillages.be

12 km

Redu

Sinds 1984 is Redu hét boekendorp van België. Het is een typisch Ardens dorp met huizen in natuursteen te midden van de bossen. Redu heeft een grote metamorfose ondergaan. Lees je graag boeken? Sluit je dan aan bij de (ongeveer) 200.000 boekenliefhebbers uit de hele wereld die jaarlijks dit boekendorp bezoeken.

www.redu-villagedulivre.be

12 km

MUDIA

Begrijpen, leren en zich amuseren zijn de sleutelwoorden van dit nieuwe en ongewone kunstmuseum. Een ludiek, digitaal en hightech-parcours leidt je door het museum. Passief blijven is geen optie! Met video's, geanimeerde tafereelen, spelletjes en ludieke tests in 20 zalen krijg je een andere kijk op kunst en de evolutie ervan. En jouw kinderen ook!


www.mudia.be

17 km

Euro Space Center

Themapark dat je doet dromen over de ruimte. Je verkent de grenzen van de Melkweg en je ontdekt een ander facet van onze planeet Aarde. Een plezierig en leerrijk avontuur voor het hele gezin.

www.eurospacecenter.be



Waar overnachten

Gîte Chanrion

Rue des Routis 35/37 - 6929 Daverdisse

gitesdewallonie.be

B&B Du Livre à l'Ané

Rue de la Colline 45 - 6890 Transinne

www.dulivrealane.be

B&B La Lune d'Or

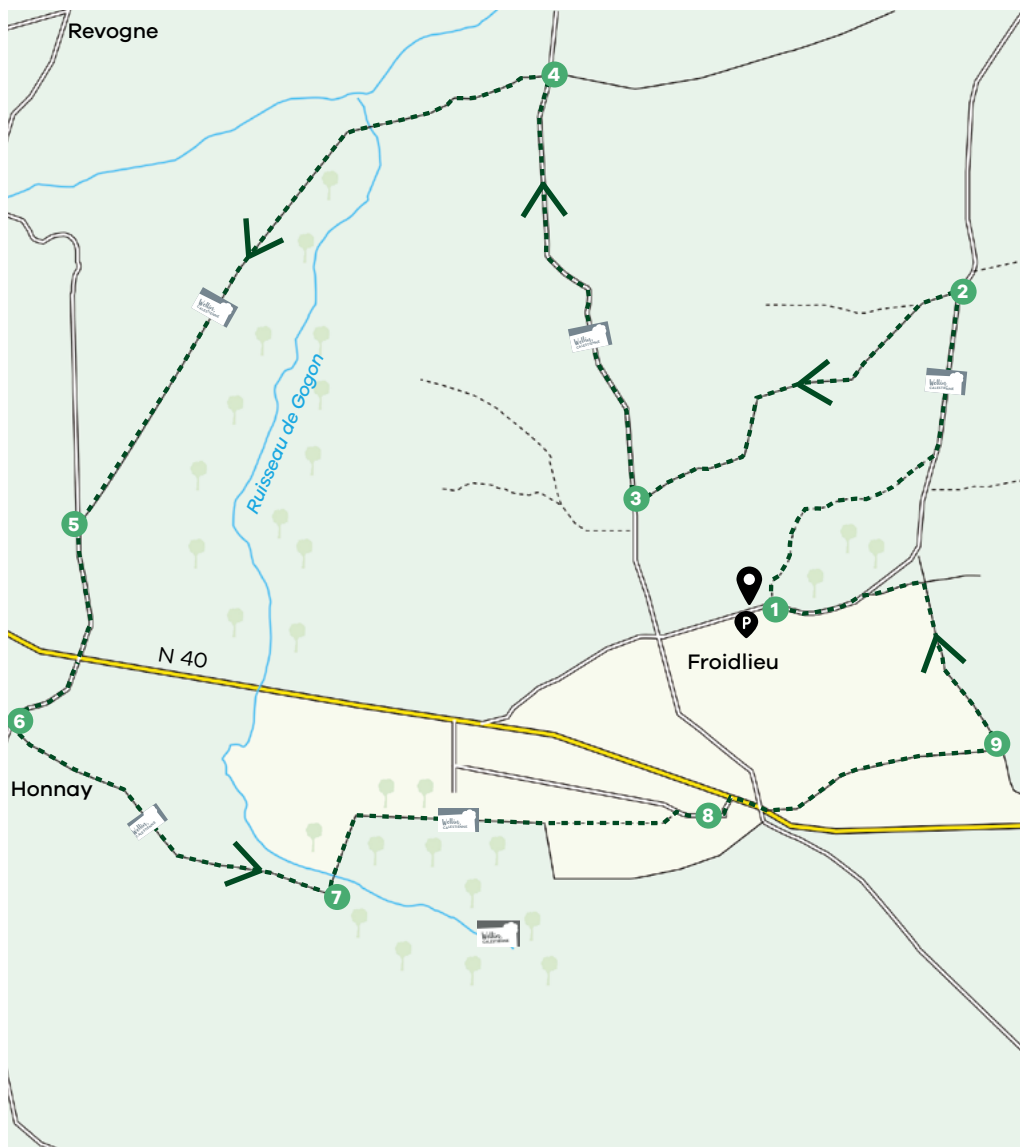
Rue de Hamaide 70a - 6890 Libin

www.lalunedor.be

Hotel Le Moulin de Daverdisse

Rue de la Lesse 61 - 6929 Daverdisse

www.daverdisse.com



Zoek de interactieve kaart en download de GPX-track op [visitwallonia.be/wandelen](https://www.visitwallonia.be/wandelen)

km
7,5



2u00

MOEILIKHEIDSGRAAD



BEWEGWIJZERING



Vertrek en parking

Rue Alphonse Detal – 6920 Wellin
(parking vlakbij de kerk)

Stap voor stap

- 1 Aan het startpunt ga je naar links om langs een pad te klimmen. Bovenaan dit pad, aan jouw rechterkant, staat een eerste informatiebord. Je leest er over de oude kerk en een voormalige Merovingische begraafplaats.
- 2 Volg het pad tot aan de weg. Neem de weg aan je linkerkant gedurende enkele meters. Neem het eerste pad links. Let op de prachtige natuur die je omringt. Je wandelt langs een natuureservaat dat wordt beheerd door Natagora. Daar wachten jou misschien leuke verrassingen!
- 3 Aan het einde van dit pad, neem je de rue Théodore Olix aan de rechterkant.
- 4 Een paar honderd meter verder neem je het pad aan de linkerkant. Je passeert een slagboom. Maak je geen zorgen, dit is perfect legaal. Steek de brug over de Gongonbeek over. Bewonder ook het uitzicht op Revogne, een pittoresk dorpje aan de voet van een middeleeuws kasteel. Langs dit lange pad geniet je in elk seizoen van de fauna en flora.
- 5 Op het kruispunt met de rue de la Spinette sla je linksaf. Steek de Rue de Wellin (N40) over en ga verder richting Honnay.
- 6 Een paar meter verder neem je het pad links. Verderop bereik je het natuureservaat van de Vallei van de Wimbe. Wees heel aandachtig, discreet en respectvol!
- 7 Bij de kruising met de Gongonbeek ga je rechtdoor door de weide tot aan het kronkelend wegje in het bos. Iets hoger volg je het pad aan de rechterkant om zo aan een uitkijkplaats te komen. Je kunt er de magnifieke Wimbevallei bewonderen.
- 8 Maak daarna rechtsomkeer en klim verder. Bij de antenne daalt een klein pad af tussen de dennenbomen. Op deze manier omzeil je het reservaat. Steek bij het kruispunt de route de Beauraing over en ga rechts het bos in. Je krijgt informatie over de bosbouw in de Calestienne en je geniet van een prachtig uitzicht op Froidlieu.
- 9 Aan het eind van het pad ga je linksaf. Je daalt terug af naar het dorp Froidlieu. Ga daarna linksaf om terug aan het vertrekpunt te komen. Vergeet niet het bijzondere erfgoed van het dorp Froidlieu te bewonderen.

Hoogteverschil





Wandelen lang kastelen

13 uitgestippelde parcours



© Collège Jean-Baptiste Kitz

Wandelen langs kastelen

Of ze nu langs het water liggen, hoog op een klif of een rots of in het midden van een vlakte, kastelen doen je wegdromen...

Struin langs de elegante kastelen van **Modave** of **Beloil** en hun parken, stap over de steile paden door de bossen die je naar de burcht van **Reinhardstein** leiden, wandel in de voetsporen van **Godfried van Bouillon** of bewonder de ruïnes van het Kasteel van **Montaigle** waarvan het silhouet de horizon mysterieus aflijnt... Dit zijn slechts enkele van de vele avonturen die je vindt in de routeboekjes van de kastelen.

Naast een wandelroute biedt elk van de 13 boekjes:

- **1 rondrit met de auto** rond een reeks van kastelen en versterkte burchten in dezelfde streek,
- **1 fietstocht** in de buurt van een kasteel,
- **historische en toeristische informatie** over dit prachtige Waalse erfgoed.

De boekjes zijn **echte reisgezellen**. Download ze nu en ga op veroveringstocht langs forten en kastelen in Wallonië.




Meer informatie op visitwallonia.be/kastelen

VISITWallonia.be
Beleef Wallonië en de Ardennen!

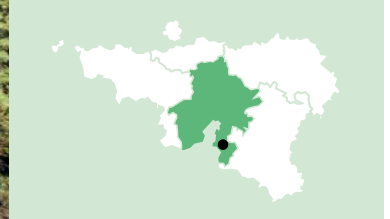
Gedinne



© WBT - Sophie Dekkers-Vub sur le massif forestier de la Croix-Scaille depuis la Tour du Millénaire



© WBT - Sophie Dekkers-Croix-Scaille



5,5 km



In de voetstappen van de Maquisards

Welkom in een geïsoleerde streek, die van de plateaus van Croix-Scaille waar nog steeds de herinnering hangt aan de heldendaden van de verzetsbeweging.

Op de hoogtes van Croix-Scaille kan de invloed van het continentale klimaat het landschap van het plateau veranderen in een toendra. De boerderij Jacob, die zich koestert in een afgelegen bos, was een oase van rust voor reizigers maar ook een toevluchtsoord voor het verzet, de Maquis. Croix-Scaille was de ideale schuilplaats voor de maquisards. Het dichte bos bood bescherming en er was ook geen bewoning. De hutten vormden een echt afgeschermd kamp. De wandeling 'Espace Liberté 44' leidt je langs de voormalige wegen van de duisternis. Didactische borden brengen deze donkere periode weer tot leven.



© WBT - Sophie Dekkers-Tour du Millénaire

Toeristische Dienst van Gedinne

Place Languillier 6
5575 Gedinne
+32(O)61 58 74 84

www.actutourisme-gedinne.be

Bezienswaardig

17 km

Laforêt

Dit rustieke en charmante dorp langs de Semois, een van de Mooiste Dorpen van Wallonië, groepeert rond de Saint-Agathekerk kleine boerderijen van leisteen, ingericht in de typische stijl van de streek. Aan de hand van een 2 km lang interpretatieparcours met didactische panelen krijg je een beter inzicht in het dorpsgebeuren. Ook bezienswaardig is de Pont de Claies. Deze tijdelijke loopbrug bestaande uit gevlochten takken, wordt elke zomer opnieuw over de Semois gebouwd. Vroeger werd de brug gebruikt als doorgang voor boeren en vee.

www.beauxvillages.be

16 km

Cap Semois

Op het water of op het land, hier vind je het transportmiddel dat op jouw lijf is geschreven: kajak, kano, raft, mountainbike, elektrische fiets... Voor een onvergetelijke dag!

www.kayak-capsemois.be

28 km

Bouillon

Bouillon en de Vallei van de Semois hebben heel wat kunstenaars geïnspireerd. De landschappen en panorama's zijn dan ook oneindig gevarieerd. Deze stad met zijn duizendjarige geschiedenis wordt gedomineerd door een kasteel, het oudste feodale overblijfsel van België. Een reis terug in de tijd kan worden afgerond met een bezoek aan het Hertogelijk Museum en de Archeoscoop. De andere grote troef van Bouillon is de natuur! De uitzonderlijke natuurlijke omgeving is een walhalla voor sportievelingen: wandelen en fietsen, kajakken, vissen, avonturenpark...

www.bouilloninitiative.be



Kajakken op de Semois

Nog meer inspiratie op
visitwallonia.be/steden

Waar overnachten

Camping de la Croix-Scaille

Rue du Petit Rot 10 – 5575 Gedinne

www.campingcroixscaille.be

Gîtes La Tabatière

Rue de pont de Claies 2 – 5550 Laforêt

www.gite-la-tabatiere.be

Hotel L'Eau Vive

Rue de Petit Fays 94 – 550 Vresse-Sur-Semois

www.eauvive.be

Hotel Le Moulin de Boiron

Moulin de Boiron 128 – 5575 Gedinne

www.moulindeboiron.com



Zoek de interactieve kaart en download de GPX-track op visitwallonia.be/wandelen

km
5,5



1u30

MOEILIKHEIDSGRAAD



BEWEGWIJZERING



Vertrek en parking

Millenniumtoren

Rue de la Scierie – 5575 Gedinne

(parking – speeltuin – picknickplekken)

Stap voor stap

- 1 Aan de Millenniumtoren volg je de kleine weg in de richting van het dal.
- 2 Ga verder rechtdoor.
- 3 Verlaat de weg en draai linksaf.
- 4 Volg links de weg die het bos ingaat.
- 5 Neem links de grotere weg.
- 6 Ga verder rechtdoor.
- 7 Nadat je de Boerderij Jacob bent gepasseerd, neem je de weg links. Je wandelt verder rechtdoor (rechts zie je de bewegwijzering met gele rechthoek van de wandeling van de Fange de l'Abîme). Dit pad brengt je terug naar de Millenniumtoren.

Voor de moedigen onder jullie: deze wandeling kan gecombineerd worden met de nr 41 (Fange de l'Abîme, gele wegwijzers). Deze laatste is 7 km lang (blauw op de kaart).

Hoogteverschil



Vêves



6,5 km



Rond het Kasteel

Vanuit Celles kan je te voet naar het Kasteel van Vêves via een zeer aangename wandelroute die bewegwijzerd is met een rode ruit. Eerst klim je in het centrum van Celles naar de Hermitage door de kruisweg te volgen. Eenmaal boven geniet je van een mooi uitzicht op Celles, een van de Mooiste Dorpen van Wallonië.

De wandeling volgt de heuvelkam om daarna af te dalen naar de vallei, aan de voet van het kasteel. De route gaat verder naar Boisseilles. Via een grindweg kom je terug in Celles aan.

Als je in het dorp arriveert, is het aangenaam flaneren tussen de huizen in kalksteen en de gevels die opgesmukt zijn met bloemen.



Toeristische Dienst van Houyet

Rue de la Station 21A
5560 Houyet
+ 32(0)82 22 32 14
tourismehouyet.be

Bezienswaardig

Kasteel van Vêves

Met zijn magnifieke torens en prachtige houtwerk lijkt het Kasteel van Vêves zo uit een sprookjesboek geknipt. Het wordt beschouwd als een van de mooiste middeleeuwse kastelen van België, Uitzonderlijk Erfgoed van Wallonië.

www.chateau-de-veves.be

7km

Archeologisch park en natuurreservaat van Furfooz

In het park van Furfooz is een gezinswandeling uitgestippeld. Onderweg ontdek je opmerkelijk archeologisch, natuurlijk en geologisch erfgoed. De Lesse houdt jou gezelschap.

www.parcdefurfooz.be

7km

Les Aiguilles de Chaleux

Les Aiguilles de Chaleux is een kalksteenmassief. De site, geklasseerd als Uitzonderlijk Waals Erfgoed, is opmerkelijk, niet alleen vanuit esthetisch oogpunt, maar ook op archeologisch, geologisch en botanisch vlak.

www.famenneardenne.be

14km

Provinciaal domein van Chevetogne

Dit uitgestrekte domein verenigt zowat alle dromen en verwachtingen van gezinnen: 14 schitterende speelterreinen die niet zouden misstaan in een avonturenfilm, een openluchtzwembad (in de zomer), minigolf, sportterreinen, romantische bootjes en kano's, een pedagogische boerderij, wandelpaden, thematische tuinen, treintje, gezins- en collectieve logies, barbecueplaats, 5 horecazaken...

www.domainedechevetogne.be



Waar overnachten

Camping Paradiso

Les Praules – 5560 Hulsonniaux

www.campingparadiso.be

B&B La Ferme des Belles Gourmandes

Rue du Camp Romain 20 – 5500 Furfooz

lafermedesbellesgourmandes.weebly.com

Gîte op de boerderij Cœur de ferme

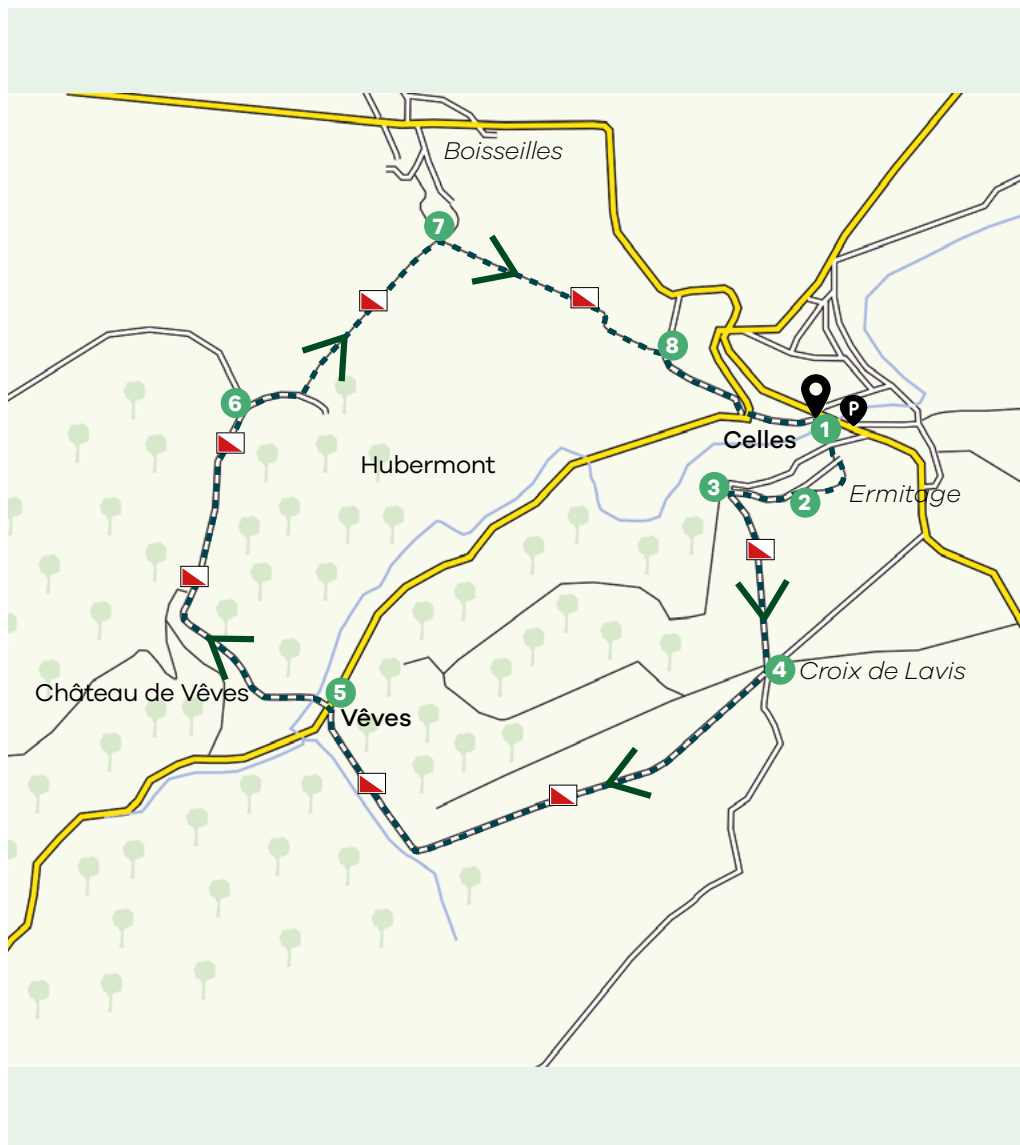
Ferme de la Cour 1 – 5561 Celles

www.gite-coeurdeferme.be

Hotel La Clochette

Rue de Vêves 1 – 5561 Celles

www.laclochette.be



Zoek de interactieve kaart en download de GPX-track op visitwallonia.be/wandelen

km
6,5



1u30

MOEILIJKHEIDSGRAAD



BEWEGWIJZERING



Stap voor stap

- 1 Vanaf de Collegiale kerk van Saint-Hadelin neem je de trappen die leiden naar de Hermitage van Saint-Hadelin.
- 2 Eens boven ga je rechtsaf op de rue de l'Ermitage. Volg deze asfaltweg tot aan een kleine picknickplaats.
- 3 Bij de picknicktafel neem je de weg die links omhoog gaat, de rue de Lavis.
- 4 Na 600 meter kom je aan een kruispunt. Volg de weg die rechts naar beneden loopt, de Chaussée Romaine.
- 5 Je komt bij een drukke weg, de rue du Pîrli. Wees voorzichtig bij het oversteken. Daarna volg je aan de overkant de rue de Furfooz. Je begint aan de klim naar het Kasteel van Vêves.
- 6 Ga verder gedurende 1,1 km op de rue de Furfooz. Je komt aan het kruispunt (een Y). Hier ga je rechts op de rue de Hubermont. Daarna (na 200 meter) neem je de eerste straat links.
- 7 Wandel gedurende 700 meter in de richting van Boisseilles tot je aan de rechterkant twee lanen met bomen bereikt. Neem de tweede laan.
- 8 Na de laan wandel je rechtdoor door het bos en het platteland. Na 400 meter kom je in de rue Saint-Hadelin, die je rechts volgt. Zo kom je terug aan het vertrekpunt.

Vertrek en parking

Kerk van Celles

Rue de la Cachee - 5561 Celles

(een trap loopt naar de Hermitage)

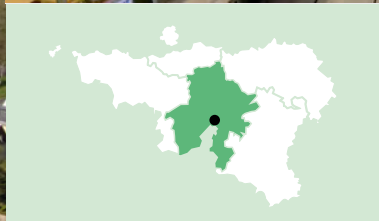
Hoogteverschil



Waulsort



© Pierre Pauquet



4,5 km



Terug naar de Belle Époque

In Waulsort is het de stilte die het meest opvalt... Wat een contrast met het bruisende leven in het dorp in het begin van de 20^e eeuw!

Deze wandeltocht begint met de oversteek van de Maas met het manuele overzetbootje. Op de andere oever van de Maas dobberen de bootjes in de haven. Het mooie park zet aan tot sereniteit... die je snel zal vergeten wanneer je een vesting 'bestormt' die vergeen werd door de geschiedenis. Het steile pad herinnert er ook aan dat de vallei van de Maas ingebed is. Helemaal boven geniet je van schitterende panorama's. De terugkeer langs de weiden op de oevers van de Maas is zeer aangenaam. Je kunt na de wandeling genieten van een verfrissing in een van de hotels uit de Belle Époque.



© Christian Madsen

Toeristische Dienst van Hastière

Rue Marcel Lespagne 27
5540 Hastière-Lavau,
+32 (0)82 64 44 34
hastiere-tourisme.be

Bezienswaardig

De veerman

Om in Waulsort de Maas over te steken, kun je gebruik maken van de diensten van een veerman. Deze overtocht van 10 minuten katapulteert je terug in de tijd!

www.waulsort.be

10 km

Dinant

Dinant, de stad van Adolphe Sax, lijkt wel een postkaart. Kijk van aan de oevers van de Maas omhoog. Je ziet de bolvormige klokkentoren van de Collegiale kerk en de Citadel. Op muziekgebied wordt Adolphe Sax in de bloemetjes gezet. Met verschillende standbeelden en een Interpretatiecentrum wordt de beroemde uitvinder van de saxofoon geëerd. Dinant, dochter van de Maas, biedt veel watersportactiviteiten, zoals de rondvaarten op de rivier en kajaktochten. Avonturiers kunnen de grot 'La Merveilleuse' verkennen of de diverse uitdagingen van Dinant Evasion aangaan!

www.valleedelameuse-tourisme.be

Villa 1900

De Villa 1900 is veel meer dan een museum. Je neemt er een duik in een lang vervlogen tijdperk. Het is een stille getuige van de Belle Epoque en van de streek van de Maas. Je wordt onthaald in een tijdloos decor, een soort tijdsbel. De Villa is bovenal een plek die ontmoeting, cultuur, opleiding en experimenten combineert.

hastiere-tourisme.be

3 km

Het kasteel van Freÿr-sur-Meuse en zijn tuinen

Het kasteel van Freÿr, gebouwd in renaissancestijl, wordt omringd door prachtige tuinen. Het is geklasseerd als Uitzonderlijk Erfgoed van Wallonië. De site, begrensd door de Maas, ligt in een prachtige heuvelachtige omgeving.

www.freyr.be



Nog meer inspiratie op visitwallonia.be/steden

Waar overnachten

B&B Les Heures Claires

Rue des Gaux 68 – 5541 Hastière-Par-Delà

www.heureclaire.com

B&B Au Plaisir

Rue des Gaux 72 – 5541 Hastière-Par-Delà

au-plaisir.be

Gîtes et B&B La Belle Etable

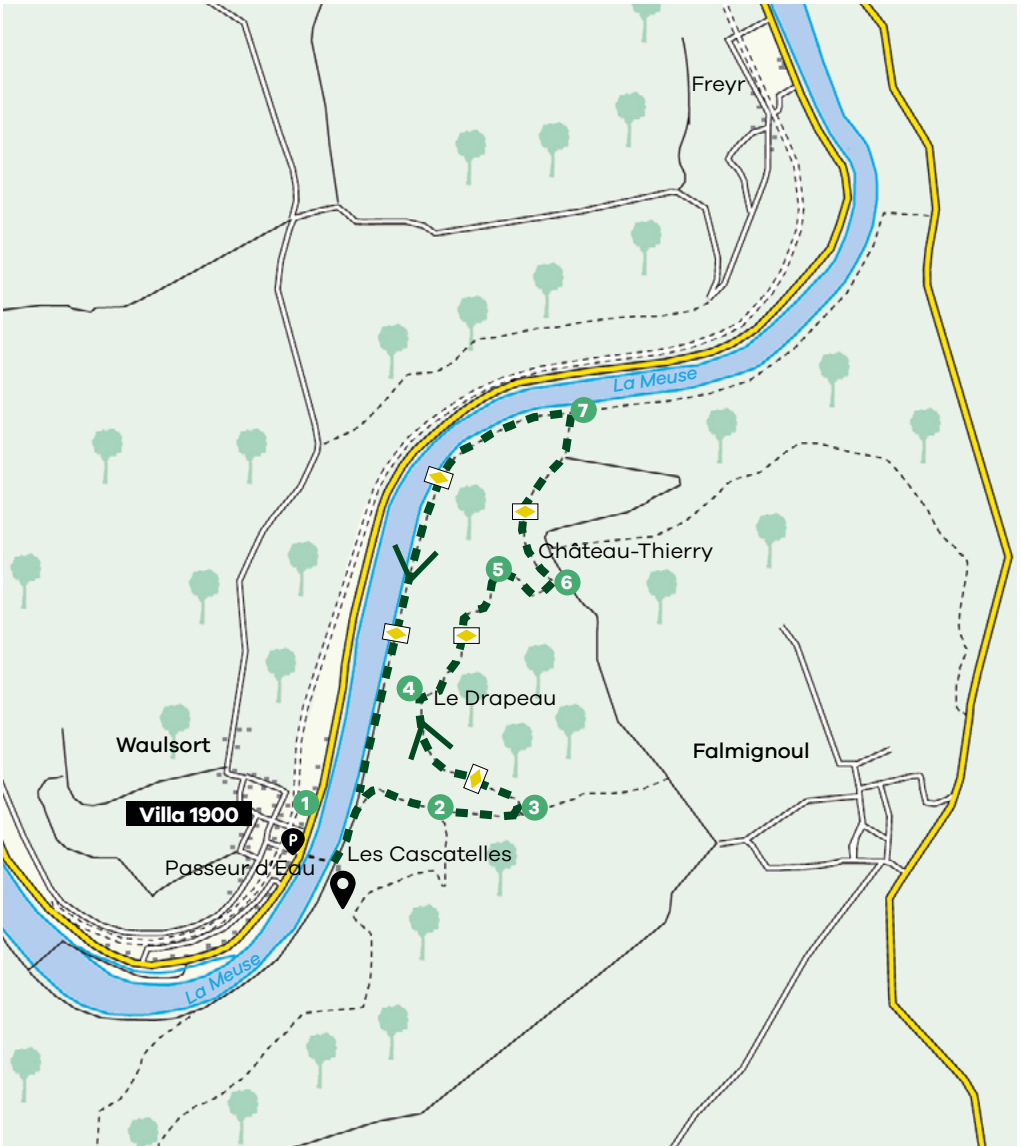
Rue Haute 23 – 5500 Falmignoul

www.belle-etable.be

Hotel L'Auberge des Crêtes

Rue des Crétias 44 – 5500 Falmignoul

www.laubergedescrettes.be



Zoek de interactieve kaart en download de GPX-track op [visitwallonia.be/wandelen](https://www.visitwallonia.be/wandelen)

km
4,5



1u30

MOEILIKHEIDSGRAAD



BEWEGWIJZERING



Stap voor stap

- 1 Neem het veerbootje over de Maas (van 01/05 tot 30/09 en in het weekend van 01/10 tot en met 07/11). Als het veerbootje niet beschikbaar is, steek dan de andere oever via de sluis op ongeveer 1 km van je vertrekpunt. Kort na de aanlegplaats van het veerbootje steek je de weide over en kom je op het bewegwijzerde pad aan de rechterkant.
- 2 De route volgt een steil pad. Ga rechtdoor.
- 3 Op de top van de heuvel draait het parcours af naar links. Rechts leidt een andere weg naar Falmignoul (op 1 km).
- 4 Wat verder passeer je het panoramapunt 'le Drapeau'. Je hebt er een indrukwekkend uitzicht op de Maas, Waulsort en zijn kasteel.


Vertrek en parking

Als je het veerbootje neemt,
Rue de l'Eglise - 5540 Hastière.
Het veerbootje is beschikbaar:

- van 01/05 tot en met 30/09:
van maandag tot en met donderdag van 10u tot 18u - vrijdag, zaterdag en zondag van 10u tot 19u30
- van 01/10 tot en met 07/11: tijdens het weekend van 10u tot 18u

- 5 De route komt uit op de ruïnes van het Kasteel Thierry dat overwoekerd is met groen.
- 6 Je begint aan de afdaling. Wees voorzichtig want de stenen kunnen glad zijn.
- 7 Nadat je een schuur bent gepasseerd, leidt het pad je tot aan de oever van de Maas. Je passeert een slagboom en je wandelt links verder langs de rivier.
- 8 Nadat je de lange weide hebt doorkruist, komt je terug aan bij het park met de mooie bomen.

Hoogteverschil



Meer dan 1000 wandeltochten

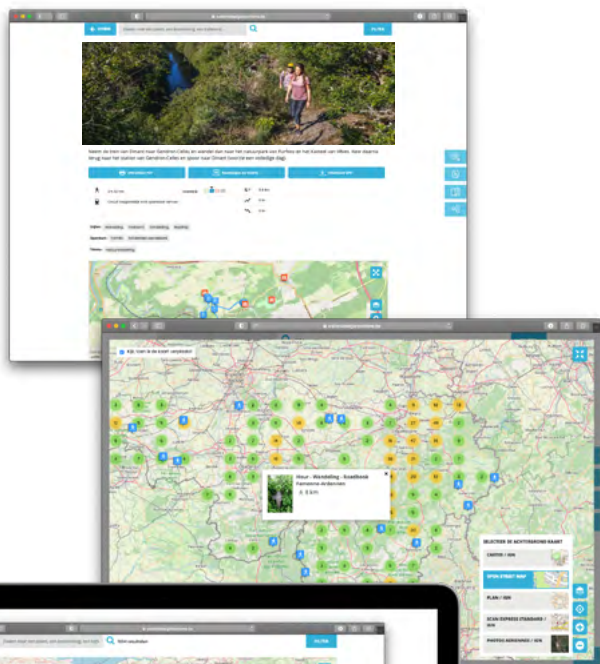
te vinden op www.visitwallonia.be/wandelen





In deze brochure bieden wij jou een selectie aan van 20 onvergetelijke wandelingen! Natuurlijk zijn er in Wallonië nog veel meer tochten... net zo mooi en net zo leuk om te doen!

Reden genoeg dus om jouw wandelschoenen uit de kast te halen en de drukte achter je te laten. Ontdek de talrijke suggesties van reisroutes die door de toeristische organisaties zijn ontwikkeld.



Zin in meer?

Voor elk van onze thema's kun je rustig grasduinen in onze papieren edities of ze online downloaden. Je hebt dus altijd alles bij de hand om van jouw uitstap een succes te maken!

1  



2  



3  



4 



5  



6 



7  



1 Uit in Wallonië en de Ardennen

De onmisbare jaarlijkse brochure met ideeën voor uitstapjes en verblijven in Wallonië! Je vindt er onder andere meer dan 200 aanbiedingen voor uitstapjes en verblijven en meer dan 90 kortingsbonnen waarmee je optimaal van jouw vrije tijd in Wallonië en de Ardennen kunt genieten.

visitwallonia.be/uitinwalloniëendearennen

2 Ontdek 23 charmante steden

Maak kennis met onze charmesteden! Elke stad heeft zijn eigen identiteit, verborgen schatten, curiosa... Maar één ding hebben ze allemaal gemeen: de aangename verrassingen die ze voor jou in petto hebben. Een fijne selectie van activiteiten en verblijven zorgt ervoor dat je optimaal van jouw verblijf kunt genieten.

visitwallonia.be/steden

3 Wallonië per fiets: 20 niet te missen tochten

Ontdek 20 niet te missen fietsroutes in Wallonië. Doorkruis het platteland en de bossen, fiets langs rivieren en kastelen en ontdek charmante stadjes.

visitwallonia.be/fietsen

4 Unesco-fietsroute

Of je nu een of meerdere etappes volgt, langs deze unieke Unesco-fietsroute van 500 km ontdek je het unieke erfgoed van Wallonië!

visitwallonia.be/unescoroute

5 20 niet te missen wandelingen - Van 10 tot 20 km

Lange routes, kastelen, buitengewone plaatsen, erfgoed, adembenemende landschappen... Er zijn evenveel thema's als er routes zijn!

visitwallonia.be/wandelen

6 Reizen door Wallonië zonder auto. Met de trein, te voet of met de fiets

Deze uitstapjes van enkele dagen zijn 100% zen, 0% auto... Elke route begint en eindigt bij een station. Tussen de 2 stations zijn er tussenstops. De trajecten worden te voet of met de fiets afgelegd!

visitwallonia.be/autovrij

7 Kaart met camperplaatsen

Ontdek de publieke zones en campings in het zuiden van België, die speciaal uitgerust zijn voor campers.

visitwallonia.be/camper

8



9



10



11



12



13



14



15



8 Wallonië, land van kastelen

Er zijn heel wat prachtige kastelen langs uitgestippelde autoroutes. Voor elk van deze rondritten wordt telkens ook een fiets- en wandeltocht aangeboden in de buurt van een beroemd Waals kasteel.

visitwallonia.be/kastelen

9 23 stadsgidsjes

Kunststeden, steden vol charme, cultuur of geschiedenis... deze zakboekjes bieden je een reeks niet te missen activiteiten en bezoeken. Ze bevatten ook leuke lokale adressen en andere gastronomische tips om volop te kunnen profiteren van je verblijf in een van de Waalse steden.

visitwallonia.be/steden

10 De Napoleonroute

Treed in de voetsporen van de keizer en zijn troepen en beleef de laatste dagen voor de Slag bij Waterloo in 1815! Op het programma van de 94 kilometer lange 'Route Napoléon' in Wallonië: geschiedenis, musea, erfgoed, folklore, Unesco-sites, landschappen, lokale gastronomie...

visitwallonia.be/napoleonroute

11 Kaart van de Slag om de Ardennen

Deze kaart verzamelt plekken die een rol speelden tijdens een van de belangrijkste veldslagen van de Tweede Wereldoorlog. Herontdek deze tragische episode door musea te bezoeken en op zoek te gaan naar slagvelden, tanks en andere getuigenissen...

visitwallonia.be/slagomdeardennen

12 40 smulbezoeken in Wallonië

Langs Waalse wegen heb je ruimschoots de gelegenheid om gevarieerd en lekker te smullen. Bezoek 40 gepassioneerde producenten van bier, wijn, chocolade, kaas, slakken... en maak kennis met hun knowhow.

visitwallonia.be/smulbezoeken

13 Kaart van 89 te bezoeken brouwerijen

Stippel zelf je route uit dankzij de bierkaart met 89 brouwerijen. Je ontmoet gepassioneerde brouwers en je komt alles te weten over de productie van hun bieren.

visitwallonia.be/bieren

14 Kaart van 46 wijngaarden en distilleerderijen

Ontdek op deze kaart de Waalse wijngaarden en distilleerderijen. Een onvergetelijk bezoek aan de wijngaarden, de kelders of de stokerijen.

visitwallonia.be/wijn


15 Bedrijfsbezoeken

In deze brochure vind je meer dan honderd bedrijven, ambachtslieden en producenten die je tijdens een bezoek laten kennismaken met hun werk en hun knowhow.

visitwallonia.be/bedrijfsbezoek

Volg ons op

 wallonie.ardennen

 Echte Ardennen en veel meer (België)

 Ardennen België Toerisme (Nederland)



VISITWallonia.be
Beleef Wallonië en de Ardennen!

Een realisatie van Wallonie Belgique Tourisme (Wallonië België Toerisme) (WBT) vzw – Ondernemingsnummer 0888.366.085.

Grasmarkt 25-27 – 1000 Brussel (maatschappelijke zetel) / Avenue Comte de Smet de Nayer, 14 – 5000 Namur (exploitatiezetel) •
Verantwoordelijke uitgever: Etienne Claude, Directeur-generaal van WBT • Coördinatie: S.Burgeon • Concept en prepress:
Lielens • Foto's cover: © WBT - Olivier Bourgi / Charlotte Princen • Alle gegevens op deze brochure werden nauwgezet verzameld
maar worden enkel ter informatie gepubliceerd. Deze brochure is in geen enkel geval contractueel en de uitgever kan nooit
aansprakelijk worden gesteld. Alle onvrijwillige vergissingen en weglatingen of latere wijzigingen vallen buiten
de aansprakelijkheid van Wallonië België Toerisme vzw. Gedrukt in maart 2021. Overdadig gebruik van alcohol is
nadelig voor de gezondheid. Geniet maar drink met mate. Depotnummer: D/2021/9186/17