

Heerlijk fietsen in Wallonië en de Ardennen

20 niet te missen fietstochten



Ontdek Wallonië per fiets!

In Wallonië komt elke fietsliefhebber aan zijn trekken. Of je nu denkt aan een tocht van enkele kilometers of er een paar dagen met de fiets op uit wil trekken, er is voor elk wat wils.

Denk maar aan de internationale en regionale langeafstandsroutes, de oude spoorlijnen en jaagpaden die als RAVeL een tweede leven kregen, het netwerk met fietsknooppunten of themaroutes...

Het Waalse fietsnetwerk bestaat uit een brede waaier aan tochten op het platteland, door bossen, langs rivieren en kastelen, maar evenzeer langs de Mooiste Dorpen van Wallonië en verrassende steden...

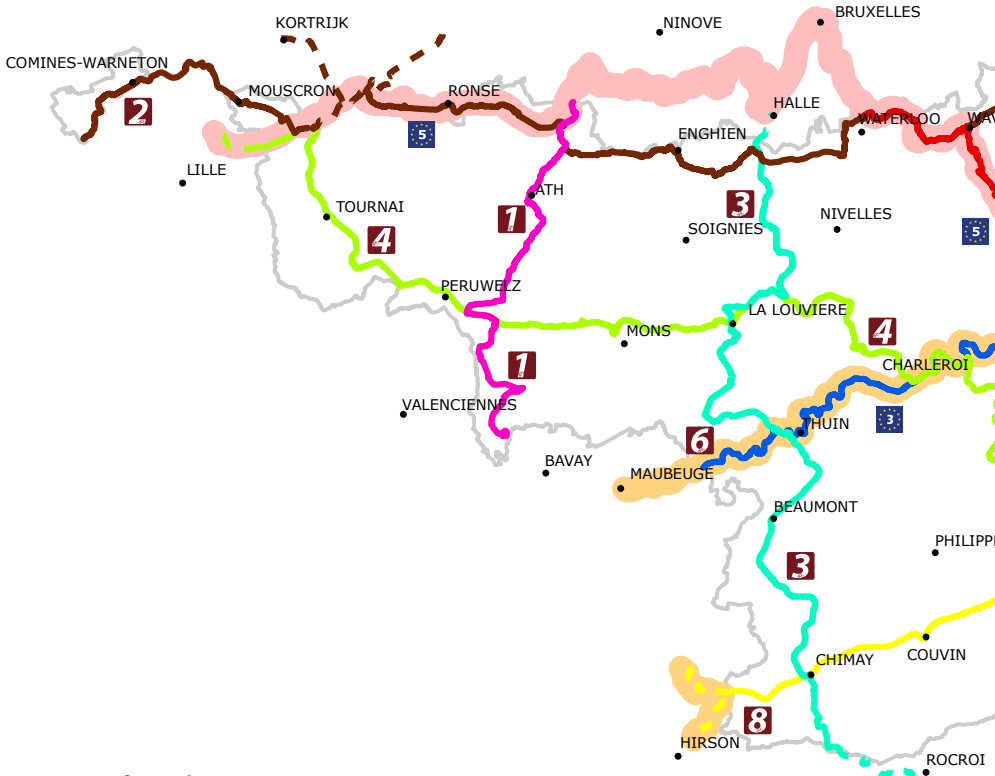
Ruimschoots voldoende om jouw honger naar nieuwe ontdekkingen te stillen!



Inhoud

Kaart van internationale en regionale langeafstandsroutes in Wallonië	p. 4
De RAVeL, internationale en regionale langeafstandsroutes	p. 6
De fietsknooppunten	p. 12
'Fiets Welkom'-label	p. 14
Veiligheid en beleefdheid	p. 16
CIRKWI: volg de gids!	p. 18
Legende en pictogrammen	p. 21
1 Maasfietsroute	p. 22
2 EuroVelo 3: de fietsroute van de Pelgrims	p. 28
3 De Vennbahn en de kleine lus van de Hoge Venen	p. 36
4 EuroVelo 5: Via Romea Francigena	p. 42
5 De Ronde van het Land van de Meren	p. 54
6 Op ontdekkingstocht in de Vallei van de Dender	p. 58
7 Van Binche tot Estinnes, tussen bier en bubbels	p. 62
8 De authentieke brouwerijen van Picardisch Wallonië	p. 66
9 De RAVeL van de Vallei van de Molinee	p. 72
10 Rond het Kasteel van Lavaux-Sainte-Anne	p. 76
11 Zet koers naar het meer van Bütgenbach	p. 80
12 Laat je onderdompelen in de Vallei van de Ourthe	p. 84
13 Fietstocht langs heggelandschappen in het Land van Herve	p. 88
14 De Vecquée	p. 92
15 Op ontdekkingstocht door Durbuy en de Famenne	p. 96
16 De Transardense route	p. 100
17 In het spoor van de Tweede Wereldoorlog	p. 104
18 Het circuit van Orval	p. 108
19 Tussen herinnering en cultuur in Waals-Brabant	p. 112
20 In de voetsporen van de monniken en de ridders in Waals-Brabant	p. 116
Zin in meer?	p. 122

Kaart van internationale en regionale langeafstandsroutes in Wallonië



Langeafstandsroutes

- 0
- 1
- 2
- 3
- 4
- 5
- 6
- 7
- 8
- 9
- Vennbahn 
- EV3 
- EV5 
- EV19 





De RAVeL, internationale en regionale langeafstands- routes

Wist je dat de RAVeL bestaat uit meer dan 1.400 km voormalige spoorlijnen en jaagpaden die voorbehouden zijn voor wandelaars, fietsers, ruiters en personen met een beperkte mobiliteit?

De RAVeL (autonoom netwerk van trage wegen) bestaat uit groene wegen die hoofdzakelijk zijn aangelegd op jaagpaden en voormalige spoorlijnen. Er zijn meer dan 45 bewegwijzerde lokale routes uitgestippeld, ideaal voor een familietrip of een wandeling, fietstocht, uitstapje te paard, of een tochtje op skeelers... Op deze wegen kun je veilig en comfortabel fietsen op een quasi vlak parcours. Het is de ideale manier om Wallonië te ontdekken met zijn charmante steden, mooie platteland en ongerepte natuurgebieden.

Deze groene wegen worden geleidelijk aan met elkaar verbonden tot **4 internationale en 10 regionale routes** die heel Wallonië doorkruisen.

Wens je meerdere dagen te fietsen, in verschillende etappes, over langere afstanden, variërend van enkele tientallen tot honderden kilometers? Dan bieden deze lange afstandsroutes jou de mogelijkheid om het Waalse grondgebied op een leuke manier te ontdekken. De routes zijn uitstekend bewegwijzerd. Je kunt in alle rust genieten van de allermooiste landschappen.

Om meer te weten te komen over de recente aanpassingen of werken aan het netwerk en de gedetailleerde reisroutes, surf je naar ravel.wallonie.be!





EuroVelo is het netwerk van Europese fietsroutes. Het bestaat uit 15 langeafstandsroutes door verschillende Europese landen. Deze trajecten zijn erg populair bij toeristen met een grote passie voor de fiets. 3 EuroVelo-routes doorkruisen Wallonië:

1 EUROVELO 3 – De fietsroute van de Pelgrims

Volg de bekende weg naar Santiago de Compostella!

210 km. Aken (D) – Herve – Liège (Luik) – Huy (Hoei) – Namur (Namen) – Charleroi – Thuin – Maubeuge (F).

2 EUROVELO 5 – De Via Romea Francigena

De EuroVelo 5 neemt je mee op ontdekkings-tocht. Je passeert talrijke natuurpareltjes maar evenzeer architecturaal en cultureel erfgoed. En natuurlijk maak je ook kennis met het typisch Belgische brouwerijpatrimonium.

314 km. Roubaix (F) – Renaix (Ronse) – Lessines (Lessen) – La Hulpe (Terhulpen) – Wavre (Waver) – Gembloux – Namur (Namen) – Dinant – Ciney – Marche-en-Famenne – La Roche-en-Ardenne – Bastogne (Bastenaken) – Martelange.

3 EUROVELO 19 – De Maasfietsroute

Dankzij de route 'La Meuse à vélo' krijg je de mogelijkheid om een van de mooiste valleien van Europa te volgen. In Wallonië wordt dit traject ook wel 'de Route van de Citadellen' genoemd. Volg de golven van de stroom en fiets van Hastière naar Visé via Dinant, Namen, Hoei en Luik. Je rijdt gedurende enkele dagen door een magnifiek decor!

147 km. Maastricht (NL) – Liège (Luik) – Huy (Hoei) – Namur (Namen) – Dinant – Givet (F).

www.eurovelobelgium.be

Om nog maar te zwijgen van de Vennbahn, die weliswaar geen EuroVelo is, maar wel een niet te missen langeafstandsroute.

4 DE VENNBAHN

De Vennbahn is een voormalige spoorlijn die drie landen doorkruist: Duitsland, België en het Groothertogdom Luxemburg. Het is een van de langste en mooiste groene wegen van Europa.

122 km. Aken (D) – Monschau (Montjoie) (D) – Sankt Vith – Troisvierges (L).



De 4 internationale trajecten die Wallonië doorkruisen

10 regionale routes in Wallonië



Deze regionale langeafstandsroutes vormen een mooi gestructureerd netwerk. Fietsers kunnen zo in alle veiligheid een groot deel van Wallonië doorkruisen.

1 **TRAJECT W0 – Route van de hoofdsteden (La Véloroute des Capitales)**

Deze route is identiek aan de EuroVelo 5 en dat over het volledige traject.

240 km. Brussel – Wavre (Waver) – Namur (Namen) – Dinant – Ciney – Marche-en-Famenne – La Roche-en-Ardenne – Bastogne.

2 **TRAJECT W1 Tussen de Dender en de hoogvlaktes**

71 km. Geraardsbergen (Grammont) – Belœil – Honnelles.

3 **TRAJECT W2 – Route van het bier**

177 km. Braine-l'Alleud/Waterloo – Wavre (Waver) – Jodoigne (Geldenaken) – Hannut (Hannuit) – Liège (Luik) – Herve – Aken.

4 **TRAJECT W3 – De carnavalroute**

111 km. Tubize – La Louvière – Thuin – Beaumont – Chimay.

5 **TRAJECT W4 – Kanalen, stromen en rivieren**

188 km. Estaimpuis – Tournai (Doornik) – Péruwelz – Mons (Bergen) – La Louvière – Charleroi – Anhée.

6 **TRAJECT W5**

Van de ene naar de andere vallei

91 km. Hoegaarden – Namur (Namen) – Dinant – Givet (F).

7 **TRAJECT W6 – Op de tonen van het water**

164 km. Chaudfontaine – Huy (Hoei) – Namur (Namen) – Charleroi – Thuin – Erquelinnes.

8 **TRAJECT W7 – De Ardennenroute**

206 km. Visé – Liège (Luik) – Durbuy – La Roche-en-Ardenne – Libramont – Bouillon.

9 **TOEKOMSTIG TRAJECT W8**

Tussen de Venen en de Famenne

235 km. Mornignies – Chimay – Mariembourg – Dinant – Ciney – Durbuy – Vielsalm – Malmedy – Bullange.

10 **TRAJECT W9 – De route van de natuurpracht**

157 km. Raeren – Monschau (Montjoie) (D) – Sankt Vith – Gouvy – Bastogne – Martelange.



Kaart RAVeL- en fietsroutes



© MT Condor & Partner

Vijf gratis kaarten om Wallonië te ontdekken op de fiets, in alle veiligheid...

De routes van de RAVeL, autonoom netwerk van trage wegen, zijn aangelegd op oude spoorlijnen of jaagpaden. Profiteer van meer 1.400 km paden door heel Wallonië om de mooiste troeven van de streek te ontdekken! Weg van alle autoverkeer en zonder hoogteverschillen, is het een ideale optie voor een comfortabele en veilige fietstocht. Deze routes zijn ook toegankelijk voor wandelaars, ruiters en mensen met beperkte mobiliteit.

Vind het hele netwerk op de kaarten die beschikbaar zijn voor elk van de Waalse provincies: Namen, Luxemburg, Luik, Waals-Brabant en Henegouwen.

... en ontdek de labels 'Fiets Welkom' op je route.

Het label 'Fiets Welkom' wordt toegekend aan logies, attracties, toeristische organisaties, restaurants en lokale producenten. Het garandeert een optimaal onthaal voor toeristen op twee wielen. Je kan ze gemakkelijk op de kaarten identificeren om je volgende haltes voor te bereiden. Ook veel toeristische bezienswaardigheden worden vermeld.

RAVeL-kaarten zijn gratis beschikbaar bij de Waalse toeristische organisaties!

Aarzel niet om vooraf contact op te nemen met het informatiekantoor waar je naartoe wil om ervoor te zorgen dat de gewenste kaarten beschikbaar zijn.



Surf naar ravel.wallonie.be om het volledige netwerk te zien en je routes voor te bereiden.

VISITWallonia.be
Beleef Wallonië en de Ardennen!

De fietsknooppunten bestaan nu ook in Wallonië !



Netwerken met fietsknooppunten zijn wijdverspreid in Nederland en Vlaanderen. Ze zijn nu ook in Wallonië meer en meer ingeburgerd. Als fietser kun je jouw parcours in alle vrijheid en 'op maat' (volgens jouw capaciteiten) samenstellen, dankzij een eenvoudig systeem van nummers en wegwijzers die op elk kruispunt van de routes geplaatst zijn. Zo ga je te werk:

- Neem de kaart van het knooppuntennetwerk van de regio die je wil bezoeken of ga naar de online routeplanner.
- Stippel jouw toekomstige route uit, hetzij in lusvorm of van punt a naar b, en noteer de nummers van de knooppunten die je moet volgen. Op sommige websites kan je zelfs de route als GPX-track downloaden. Deze route kun je dan op jouw GPS of smartphone volgen.
- Ga naar het startpunt (het eerste knooppunt) en fiets in de richting van het eerstvolgende knooppunt van jouw lijst... volg daarna alle nummers van de tocht.

Met dit systeem van lussen kun je de route onderweg nog aanpassen. Zo kun je Wallonië naar hartenlust ontdekken!

De belangrijkste fietsknooppuntennetwerken in Wallonië

• De WAPi op de fiets

In de streek van Picardisch Wallonië in de provincie Henegouwen ligt een van de meest uitgebreide fietsknooppuntennetwerken van Wallonië. Er zijn fietstochten in 23 gemeenten. Het is de ideale regio voor natuurliefhebbers en stiltezoekers!

www.visitwapi.be

• 'Vhello', in het hart van Henegouwen

Vhello is het nieuwe fietsknooppuntennetwerk in het hart van de provincie Henegouwen. Het netwerk verbindt de belangrijkste toeristische bezienswaardigheden in de 24 gemeenten van de regio en de aangrenzende provincies. Er zijn heel wat thematische routes ontwikkeld. Je passeert langs Unesco-werelderfgoed kastelen en musea. En je fietst dikwijls langs het water...

www.vhello.be

• '1000 Bornes à vélo' in de streek van Chimay en de regio tussen Samber en Maas

Dit fietsknooppuntennetwerk volgt voornamelijk trage en veilige routes zoals de RAVeL en rustige veld- en bospaden. Fietsen is een fantastische manier om deze groene, authentieke streek te ontdekken, waar talrijke buitenactiviteiten mogelijk zijn.

www.cm-tourisme.be

• Fietsknooppuntennetwerk van de provincie Luik

Het netwerk van de provincie Luik is verbonden met de grensregio's. Het biedt een brede waaier routes aan voor een divers publiek: uitstapjes met het gezin, tochten voor sportievelingen of meerdaagse fietstochten... Voor elk wat wils!

www.liegetourisme.be

• Toeren door de Oostkantons

Of je nu een grote sportieveling bent of eerder een rustzoeker, tijdens je fietstocht door de Oostkantons ontdek je altijd prachtige landschappen. Met als kers op de taart de verschillende toeristische operatoren die hun diensten aanbieden, helemaal aangepast aan jouw behoeften!

www.ostbelgien.eu

• De Famenne op de fiets

Het 'Pays de Famenne' situeert zich tussen de gemeenten Durbuy, Hotton, Marche-en-Famenne, Nassogne, Rochefort en Somme-Leuze. Het fietsknooppuntennetwerk bestaat uit RAVeL-trajecten, veldwegen en verharde bospaden. Deze charmante streek is onweerstaanbaar!

www.famenne-a-velo.be

• Fietsknooppuntennetwerk van Waals-Brabant

Dit indrukwekkende fietsnetwerk, dat aansluit op het Vlaamse netwerk, biedt een ruime waaier aan ontdekkingen. Er zijn verschillende toeristische lussen uitgestippeld. Ideaal om het rijke verleden van de streek te ontdekken, maar ook de culturele rijkdom en de streekproducten.

www.destinationbw.be





**'Fiets Welkom':
kwaliteitslabel
voor een optimaal
onthaal!**



Verblijf enkele dagen in Wallonië en kies voor een logement 'Fiets Welkom' (Bienvenue Vélo). Dit label garandeert dat er allerhande extra diensten zijn voor fietsers.

Het label wordt toegekend aan gîtes, B&B's, hotels, jeugdherbergen, campings, toeristische attracties, musea, producenten, ambachtslui, toeristische diensten, restaurants... Je kunt er je fiets veilig stallen, er is een reparatieset, een plek om jouw stalen ros te reinigen, toeristische documentatie en een assortiment kaarten.

Ze bevinden zich op maximaal 5 km van een RAVel of een fietsnetwerk. Je herkent ze gemakkelijk aan het logo. Ondertussen zijn er meer dan 750 labels toegekend en het netwerk groeit nog elke dag...

In de Oostkantons zijn de logementen te herkennen aan het label 'Bed+Bike'. Ook zij beantwoorden aan de specifieke verwachtingen van fietsers. Ze bieden dezelfde diensten aan als de logementen met het label 'Fiets Welkom'.

Meer weten ? visitwallonia.be/fietswelkom

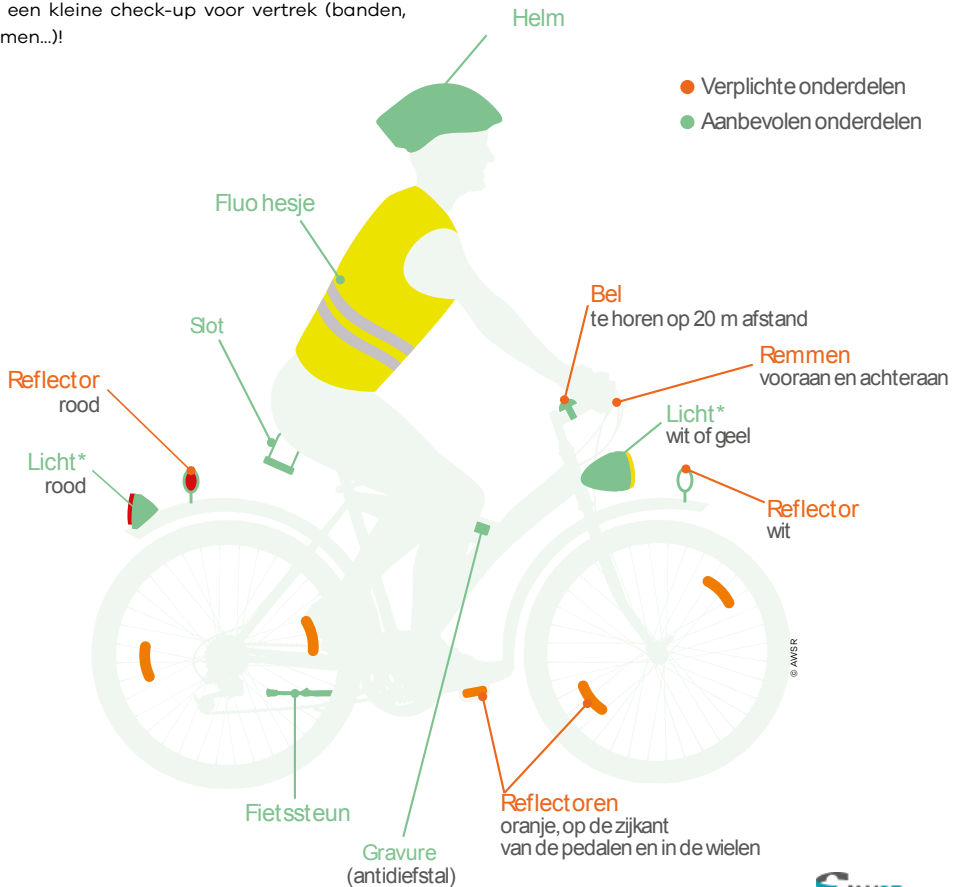
Verleng jouw verblijf... voor elk circuit dat in deze brochure voorgesteld wordt, vind je een selectie logementen met het label 'Fiets Welkom'.

Veiligheid en beleefdheid... een zaak van iedereen!

Ben je klaar om op pad te gaan? Heb je aan alles gedacht? Veiligheid is belangrijk en daar hoort improviseren niet bij! Of je alleen of in groep fietst, in de stad of op wegen die alleen voor fietsers gereserveerd zijn, hier zijn enkele tips voor een aangename en veilige tocht.

In orde!

Zorg voor een goed uitgeruste en onderhouden fiets, zoals de wegcode het voorschijft, met een bel, voor- en achterremmen en reflectoren. Doe een kleine check-up voor vertrek (banden, remmen...)!



* De lichten zijn enkel verplicht in de duisternis en indien de fietser zelf niet uitgerust is met een licht.

Voorzichtigheid en zichtbaarheid

Zorg altijd voor een visueel contact met de andere gebruikers. Het is belangrijk om te zien maar evenzeer om gezien te worden. Vergeet niet 's nachts of bij slecht weer je lichten op te zetten, een wit of geel licht vooraan en een rood licht achteraan. Kies bij voorkeur voor lichte of felgekleurde kledij en een helm. Fluoriserende accessoires op je armen of benen zorgen voor extra veiligheid. Geef duidelijk de richting aan wanneer je afslaat!

Onderweg

• Als er een fietspad is

Daar waar mogelijk, ben je verplicht het fietspad te gebruiken. Wees voorzichtig, want het fietspad is meestal niet exclusief voor jou gereserveerd. In groep mag je altijd met twee personen naast elkaar rijden, tenzij een andere fietser je wil passeren of wanneer er op het fietspad tweerichtingsverkeer toegelaten is.

• Als er geen fietspad is

Je moet rechts van de weg rijden. Je kunt ook gebruik maken van de parkeerplaatsen of de bermen aan de rechterkant. In dit geval moet je wel voorrang geven aan voetgangers en aan de automobilisten als je terug de weg op rijdt. Als je een motorvoertuig passeert, kijk dan of de bestuurder je heeft opgemerkt. Als de weg smal is, ben je in groep verplicht om achter elkaar te fietsen. Dat is ook het geval als er van achteren een voertuig aankomt.

Fietsen op de RAVeL's en andere wegen die gereserveerd zijn voor fietsers

Gebruikers van wegen die gereserveerd zijn voor fietsers, hebben vaak een groot gevoel van veiligheid waardoor ze minder aandachtig zijn. Toch is het belangrijk om bepaalde regels te respecteren:

- **Vriendelijkheid** is essentieel. Wees als fietser **beleefd** en rijd aan de rechterkant van de weg. Hou rekening met andere gebruikers en hinder ze niet.
- Fiets **niet te snel**. Ter informatie: de snelheidslimiet bedraagt **30 km/u**.
- Wees vooral **voorzichtig** als je kinderen tegenkomt. Ze zijn soms onvoorspelbaar.
- Je zal heel wat andere wegen kruisen. Vergeet geen **voorrang** te verlenen en zorg ervoor dat je **opgemerkt** wordt! Doe geen **onvoorspelbare** dingen.
- Informeer je tijdens het **jachtseizoen**. Zo voorkom je onaangename verrassingen!

We wensen jou een fijne fietstocht!



Goed om weten

Bestaat jouw groep uit meer dan 15 fietsers? Dan gelden er specifieke regels voor groepsreizen. Vanaf 150 fietsers moet de groep worden opgesplitst.

www.awsr.be

Elke route die in deze brochure wordt voorgesteld, is ook beschikbaar op het platform Cirkwi.com en op onze website visitwallonia.be/wandelen

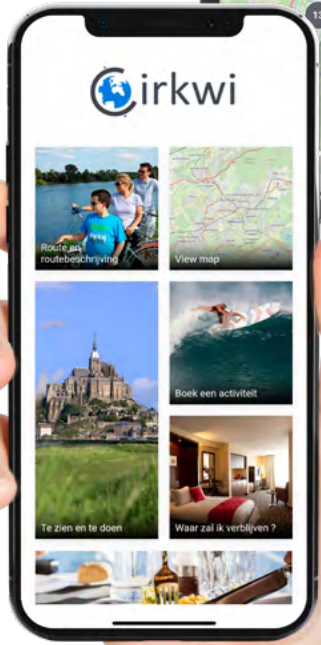
Hoe gebruik je dit platform en welke informatie vind je er?

Het cartografische platform Cirkwi biedt tal van toeristische activiteiten (wandelingen, trektochten, toeristische circuits, bezienswaardigheden...) aan voor alle leeftijden en doelgroepen.

Op Cirkwi.com vind je meer dan 25.000 wandelingen, trektochten en toeristische routes in Frankrijk en België en 300.000 bezienswaardigheden. Ze worden voornamelijk voorgesteld door toeristische diensten en andere officiële instanties die actief zijn in het toerisme.

Voor elke route kun je een PDF- en een GPX-bestand downloaden.





De app Cirkwi

Tijdens een toeristisch uitstapje met het gezin of een wandeling die een specifieke route volgt, kun je een app gebruiken die je in realtime de weg wijst.

De mobiele app Cirkwi bevat informatie, kaarten, teksten, afbeeldingen... De app kan overal en op elk moment gebruikt worden, met of zonder internetverbinding.

Deze app laat je toe altijd de mooiste dingen in de buurt te ontdekken.

Enkele essentiële functionaliteiten

- Laad voor je vertrekt de inhoud (kaarten, teksten, foto's...) op jouw smartphone om ze daarna zonder internetverbinding te kunnen gebruiken.
- De GPS-kaart en de berichten nemen jou op sleeptouw tijdens je tocht.
- Je krijgt een melding als je een bezienswaardigheid nadert.
- Je kunt jouw ontdekkingen delen met jouw vrienden.

Download de app



20 niet te missen fietstochten in Wallonië





Ontdekkingstochten van meerdere dagen

Heb je zin om gedurende meerdere dagen te fietsen en prachtige toeristische trekpleisters te ontdekken?

Dan is Wallonië de ideale bestemming. De dichtheid van het Waalse fietsnetwerk is ideaal om lange afstanden te overbruggen en de route aan te passen aan jouw wensen en mogelijkheden.

In de logementen met het 'Fiets Welkom'-label word je warm onthaald. De uitbaters doen er alles aan om aan jouw verwachtingen te voldoen.

Reden te over om op fietsvakantie te gaan in Wallonië!

Legende & pictogrammen

- Km** Afstand (aantal kilometer)
- Moeilijkheidsgraad (gemakkelijk – gemiddeld – moeilijk)
- 29 Wegwijzers fietsknooppunten
- RAVeL** Bewegwijzering RAVeL

Wegwijzers fietsknooppunten



Start aan knooppunt 1. Fiets gedurende 4,3 km tot aan knooppunt 3, daarna 500 m tot aan knooppunt 27 en vervolgens tot aan het laatste knooppunt.

Maasfietsroute

'La Meuse à Vélo', een internationale fietsroute, is een fantastisch parcours voor fietsers van alle niveaus.

Deze tocht, die start in de Franse Vogezen, volgt de oevers van de Maas. Je doorkruist Frankrijk en België om in Nederland te eindigen. De afstand van de bron tot aan de monding bedraagt ongeveer 1.000 km. Zowel op de rechter- als op de linkeroever fiets je door prachtige landschappen. Je passeert heel wat typische dorpen van de Maasvallei. In Wallonië luistert dit traject ook naar de naam 'De route van de Citadellen'. Je rijdt via Hastière, Dinant, Namen, Hoei en Luik naar Visé. Het is de perfecte formule om enkele dagen helemaal ontspannen door een magnifiek decor te fietsen.





KM

100 of +

MOEILIKHEIDSGRAAD



BEWEGWIJZERING



INTERACTIEVE KAART

Bekijk de interactieve kaart of download de route op visitwallonia.be

Van Dinant naar Namen

Bij het verlaten van de stad Dinant via de RAVeL, zie je op de flanken van de heuvels enkele hectaren wijngaarden. Vlak voor Anhée doemt de imposante ruïne van het feodale kasteel van Poilvaches voor je op. Het kasteel is gebouwd op een hoge rots, die fier uitkijkt over de Maas. Je bevindt je in het mooiste deel van de Vallei van de Maas, met hoge rotsen, diepe kloven en weelderige landschappen, zoals de beroemde tuinen van Annevoie. Kijk zeker eens omhoog als je in Rivière aankomt. Misschien zie je wel deltavliegers zweven. Zij vertrekken aan het uitkijkpunt 'Sept Meuses'. Vlak voor je in Namen aankomt, passeer je het dorp Wépion, de wereldberoemde hoofdstad van de aardbei. Daarna neem je een duik in de geschiedenis. De Citadel van Namen, het meesterwerk van Vauban, dateert uit lang vervlogen tijden.

Km

28



© WBT - Alessandra Petrošino

Te bezoeken

Citadel van Dinant

Chemin de la Citadelle 1 – 5500 Dinant
www.citadellededinant.be

De tuinen van Annevoie

Rue des Jardins d'Annevoie 37 – 5537 Anhée
www.annevoie.be

Félicien Ropsmuseum in Namen

Rue Fumal 12 – 5000 Namur
www.museerops.be

Waar overnachten

Les Jardins de la Molignée

Rue de la Molignée 1 – 5537 Anhée
www.jardins.molignee.com

Hotel Ibis in Namen

Rue du Premier Lanciers 10 – 5000 Namur
www.ibis.accorhotels.com

Villa Balat

Quai de Meuse 39 – 5000 Namur
www.villabalat.be

Van Namen naar Hoei


De hoofdstad van Wallonië heeft heel wat te bieden. Vanop de Citadel het je een prachtig uitzicht op de samenvloeiing van de Samber en de Maas. In het historische hart houdt men van het goede leven. Je verlaat Namen via de RAVeL op de rechteroever van de Maas. Je fietst voorbij de opvallend gerestaureerde Molens van Beez. Wat verderop ligt Andenne, de stad van de beren. Deze streek was vroeger zeer welvarend, dankzij de aanwezigheid van natuurlijke elementen zoals steen, water en hout. Bij het binnenrijden van Hoei springt de indrukwekkende Citadel in het oog. De Muur van Hoei is een wereldberoemde kuitenbijter. Deze mytische beklimming - bekend door de Waalse Pijl - is zelfs voor veel geofefende wielertoeristen een uitdaging. In het centrum van Hoei vind je mooi historisch erfgoed.



© WBT - David Samyn

Te bezoeken

Citadel van Namen en bezoekerscentrum Terra Nova 
Route Merveilleuse 64 – 5000 Namur
www.citadelle.namur.be


Keramiëkmuseum van Andenne 
Rue Charles Lapierre 29 – 5300 Andenne
www.ceramandenne.be

Collegiale Onze-Lieve-Vrouwekerk van Hoei
Rue des Cloîtres 1 – 4500 Huy
www.tourisme.huy.be

Waar overnachten

Hôtel Ferme du Château d'Ahin 
Chaussée de Dinant 14 – 4500 Ben-Ahin
www.hotelduchateau.be

Hôtel du Fort 
Chaussée Napoléon 5-6 – 4500 Huy
www.hoteldufort.be

Naxhelet Golf Club 
Rue Naxhelet 1 – 4520 Wanze
www.naxhelet.be

Van Hoi naar Luik

Je verlaat de oude ommuurde stad Hoi via de RAVeL. Al snel zie je aan de linkerkant de torens van de collegiale kerk van Amay (7e eeuw). Daarna bereik je Luik, de metropool van de Prinsbisschoppen. De Vurige Stede aan de Maas is fier op zijn rijke industriële, architectonische en culturele erfgoed. De talrijke musea, folklore en de sympathieke inwoners maken van deze stad een onmisbare tussenstop langs de route. In de levendige buurten hangt er dag en nacht een feestelijke sfeer.

Km

39



© FTPL - Fagnoul

Te bezoeken

Aquarium – Museum van Luik

Quai Edouard Van Beneden 22 – 4020 Liège
www.aquarium-museum.uliege.be

Museum en park La Boverie

Parc de la Boverie – 4020 Liège
www.laboverie.com

Grand Curtius

Quai de Maastricht 13 – 4000 Liège
www.grandcurtius.be

Waar overnachten

Hotel Mercure Liège City Centre

Quai Saint-Léonard 182 – 4000 Liège
all.accor.com

B&B W'allons nous dormir

Rue des Wallons 228 – 4000 Liège
www.wallonsnousdormir.be

B&B Au Jardin calme

Rue Haute-Wez 43 – 4030 Grivegnée
wixsite.com/aujardincalme



Toeristische dienst Explore Meuse

Avenue Colonel Cadoux 8 - 5500 Dinant
www.exploremeuse.be

Toeristische dienst Terres de Meuse

Rue du Pont 7 - 4500 Huy
www.terres-de-meuse.be

Visit Namur - Toeristische dienst van Namen

Place de la Station - 5000 Namur
www.namurtourisme.be

Toeristische dienst Pays de Liège

Quai de la Goffe 13 - 4000 Liège
www.visitezliege.be



EuroVelo 3: de fietsroute van de Pelgrims

Na het verlaten van Aken volg je de pelgrimsroute in de richting van Luik, de Vurige Stede. Je bereikt al snel het drielandenpunt, een symbolische plaats gelegen aan de grens van België, Nederland en Duitsland. Daarna is het tijd om de RAVeL van Lijn 38 te ontdekken, in het hart van het Land van Herve met zijn typische hagenlandschap. Onderweg zijn er heel wat uitkijkpunten. Het is een ideale manier om het magnifieke landschap te bewonderen. Na het vertrek in de Luikse metropool volg je de RAVeL van de Maas en daarna de RAVeL van de Samber. Je geniet van het rijke historische patrimonium en het unieke fluviale en postindustriële erfgoed dat deze twee valleien typeert. Tegelijkertijd snuif je de culturele diversiteit van steden als Namen en Charleroi op. Voordat je Frankrijk bereikt, word je ondergedompeld in de bucolische landschappen van de Hoge Samber. De sfeer is ontspannen en de fauna en de flora van de rivier zijn uniek.





KM

160 of +

MOEILIKHEIDSGRAAD



BEWEGWIJZERING



INTERACTIEVE KAART

Bekijk de interactieve kaart of download de route op [visitwallonia.be](https://www.visitwallonia.be)

Van Herve naar Luik

Tijdens deze etappe verlaat je via de RAVeL Lijn 38 geleidelijk aan het Land van Herve met zijn typische hagenlandschappen. Vanaf de terril 'Hasard' - tussen Retinne en Micheroux - vormt Lijn 38 een ecologische corridor. Deze route wordt zowel gebruikt voor toeristische en vrijetijdsuitstapjes als voor woon-werk- en schoolverkeer. Je fietst een klein stukje op een weg waar ook auto's rijden om daarna aan de RAVeL van de Ourthe te komen. Zo rijd je in alle rust Luik binnen. De 'Vurige Stede' heeft heel wat in zijn mars. Er zijn talrijke musea, een mooi historisch centrum en levendige buurten. Ook niet te versmaden zijn de hellingen van de Citadel, waar wandelaars hun hart kunnen ophalen. Deze groene long ligt in het centrum van de stad.

Km

23



© WBT - Jean-Luc Flémal

Te bezoeken

Provinciaal domein van Wégimont

Chaussée de Wégimont 76 – 4630 Soumagne
www.provincedeliege.be/wegimont

Source O Rama

Avenue des Thermes 78B – 4050 Chaudfontaine
www.visitchaudfontaine.be

Brasserie C

Impasse des Ursulines – 4000 Liège
www.brasseriec.com

Waar overnachten

B&B Matin tranquille

Rue Auguste Donnay 74 – 4000 Liège
www.matintranquille.be

Jeugdherberg Luik

Rue Georges Simenon 2 – 4020 Liège
www.lesaubergesdejeunesse.be

B&B Chez Marie

Rue des Glacis 233 – 4000 Liège
www.chezmarie-liege.blogspot.com

Van Luik naar Hoi

Je vertrekt uit Luik aan de Quai du Condroz in Angleur. Je verlaat de RAVeL op de linkeroever van de Ourthe, in de richting van de Maas. Bij het verlaten van Seraing, bekend voor zijn immense metallurgische industriële complexen én de vroegere motor van de Luikse economie, vind je de site van Val Saint Lambert. Dit complex bestaat uit een kasteel en een cisterciënzerabdij uit de 13e eeuw. Tijdens een bezoek aan de wereldberoemde kristalfabriek snuif je het rijke industriële verleden op. Een dikke tien kilometer verder zie je rechts de torens van de collegiale kerk van Amay (7e eeuw). Uiteindelijk bereik je Hoi, een mooie, oude stad met heel wat interessant historisch erfgoed.



Te bezoeken

Cristal Discovery – Val Saint Lambert

Espanade du Val – 4100 Seraing
www.cristaldiscovery.be

Kasteel van Jehay

Rue du Parc 1 – 4540 Amay
www.provincedeliege.be/chateaudejehay

Fort en Nationaal Memoriaal van het verzet in Hoi

Chaussée Napoléon – 4500 Huy
www.tourisme.huy.be

Waar overnachten

Hotel-Ferme Château d’Ahin

Chaussée de Dinant 14 – 4500 Ben-Ahin
www.hotelduchateau.be

Naxhelet Golf Club

Rue Naxhelet 1 – 4520 Wanze
www.naxhelet.be

B&B Les Augustins

Rue des Augustins 28 – 4500 Huy
www.lesaugustins.be

Van Hoië naar Namen

Niet ver van de oude vestingstad Hoië, langs de RAVeL aan de rechteroever van de Maas, ligt Andenne, de 'stad van de beren'. Nog enkele kilometer verder passeer je de prachtig gerestoreerde Molens van Beez, een indrukwekkend gebouwencomplex. Daarna bereik je Namen, de hoofdstad van Wallonië én de toegangspoort tot de Ardennen. Deze stad heeft bezoekers heel wat te bieden. Vanop de citadel, een meesterwerk van Vauban, de grote militaire architect van Lodewijk XIV, heb je een prachtig uitzicht op de samenvloeiing van de Samber en de Maas. In het historische hart van Namen is het gezelligheid troef. Het is duidelijk: hier houden ze van het goede leven.



Km

32



© WBT - J.P. Remyn

Te bezoeken

Brasserie Léopold 7

Rue de la Médaille 17 – 4218 Couthuin
www.leopold7.com

Keramiekmuseum van Andenne

Rue Charles Lapierre 29 – 5300 Andenne
www.ceramandenne.be

Citadel van Namen

en bezoekerscentrum Terra Nova
Route Merveilleuse 64 – 5000 Namur
www.citadelle.namur.be

Waar overnachten

The Royal Snail Hotel

Avenue de la Plante 23 – 5000 Namur
www.theroyalsnail.com

B&B Avou Nozôtes

Rue Alfred Stévenne 13 – 5100 Jambes
www.avounozotes.be

Stadsgîte Villa Léanne

Rue Léanne 82 – 5000 Namur
www.leanne.be

Van Namen naar Charleroi

Je verlaat Namen via de RAVeL van de Sambre. Deze weg loopt in eigen bedding en doorkruist prachtige landschappen. Je volgt de rustige meanders van de rivier. De natuur is er weelderig. Onderweg passeer je heel wat sluizen en bruggetjes. Deze RAVeL is zeer gevarieerd. Nu eens maak je kennis met een puur landelijke omgeving zoals in de buurt van de abdij van Floreffe. Dan weer fiets je door een postindustriële omgeving zoals in de buurt van de abt van Floreffe. Dan weer fiets je door een postindustriële omgeving, wanneer je de 'Basse-Sambre' oversteekt en de agglomeratie van Charleroi bereikt. Bij het binnenrijden van Charleroi moet je zeker het 'Bois du Cazier' bezoeken. Deze site symboliseert het rijke en tegelijkertijd pijnlijke mijnwerkersverleden van de streek.




Te bezoeken


Mijnsite Bois du Cazier 
Rue du Cazier 80 – 6001 Marcinelle
www.leboisducazier.be


BPS22 - Kunstmuseum van de Provincie Henegouwen
Boulevard Solvay 22 – 6000 Charleroi
www.bps22.be

Museum van de fotografie 
Avenue Paul Pastur 11 – 6032 Charleroi
www.musephoto.be

Waar overnachten

Novotel Charleroi Centre 
Place verte 17 – 6000 Charleroi
all.accor.com

Jeugdherberg Charleroi 
Rue du Bastion d'Egmont 3 – 6000 Charleroi
www.lesaubergesdejeunesse.be

B&B 76tour 
Boulevard Pierre Mayence 76 – 6000 Charleroi
www.76tour.be

Van Charleroi naar Thuin

Je fietst door bucolische landschappen. De Samber wordt iets wilder, de fauna en flora worden alsmäär diverser. Deze fietstocht, op het lijf geschreven van families, volgt het ritme van de talrijke schilderachtige sluizen. Ze waren net groot genoeg voor de oude platboten, die in een van scheepswerven in de buurt werden gebouwd. In de omgeving van Thuin zijn pleziervaartuigen alomtegenwoordig. Het bewijst des te meer dat deze stad, beroemd om zijn belfort en hangende tuinen, in lang vervlogen tijden het centrum van de binnenscheepvaart was.

Km

21



© WBT - Christophe Vanderaam

Te bezoeken

Abdij van Aulne

Rue Emile Vandervelde 277 – 6534 Gozée
www.abbayedaulne.be

Distilleerderij van Biercée

Rue de la Roquette 36 – 6532 Ragnies
www.bierceedistillery.com

Ontdekkingscentrum van de buurtspoorwegen Vicinal (ASVi)

Rue du Fosteau 2A – 6530 Thuin
www.asvi.be

Waar overnachten

Hotel Le Relais de la Haute Sambre

Rue Fontaine Pépin 12 – 6540 Lobbes
www.rhs.be

Stadsgite L'Escale de Flore in Thuin

Chemin du Halage 43 – 6530 Thuin
www.escaledeflore.be

B&B La Gentilhommière du Château de Ragnies

Rue de Tambourin 6 – 6532 Ragnies
www.chateauderagnies-bnb.be



Toeristische Dienst Land van Herve

Place de la Gare 1 – 4650 Herve
www.paysdeherve.be

Toeristische Dienst Pays de Liège

Quai de la Goffe 13 – 4000 Liège
www.visitezliege.be

Toeristische dienst Terres de Meuse

Rue du Pont 7 – 4500 Huy
www.terres-de-meuse.be

Visit Namur – Toeristische dienst van Namen

Place de la Station – 5000 Namur
www.namurtourisme.be

Toeristische dienst Pays de Charleroi

Place Charles II 20 – 6000 Charleroi
www.cm-tourisme.be

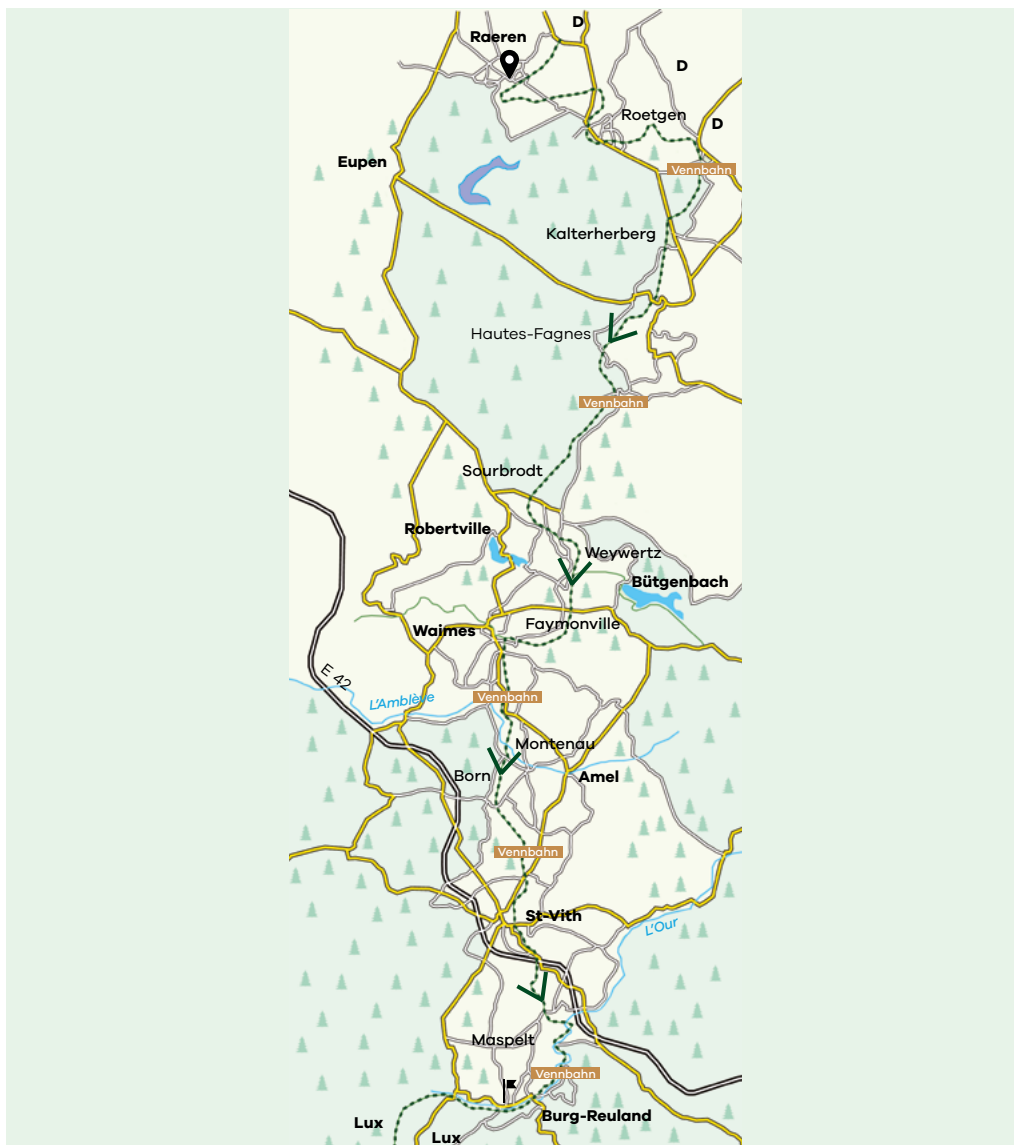
Toeristische dienst Thuin

Place du Chapitre – 6530 Thuin
www.tourismethuin.be

De Vennbahn en de kleine lus van de Hoge Venen

De Vennbahn is een van de langste en mooiste groene fietsroutes van Europa. De vroegere spoorlijn doorkruist 3 landen: Duitsland, België en het Groothertogdom Luxemburg. Onderweg word je ondergedompeld in de magnifieke Duitstalige regio. Je fietst langs de Duitse Eifel terwijl je de prachtige landschappen van de Hoge Venen ontdekt. Uiteindelijk kom je via de bossen van de vallei van de Our aan in het noorden van het Groothertogdom Luxemburg. De steden Aken, Monchau en Sankt Vith maken het plaatje compleet. Wil je zorgeloos fietsen langs deze route? Kies dan de formule die het best bij jou past: huur een fiets, reserveer een shuttle voor jouw groep, neem deel aan een georganiseerde reis, laat jouw bagage van het ene punt naar het andere brengen... Kortom, geef je over aan zoveel schoonheid!





KM

122

MOEILIKHEIDSGRAAD



BEWEGWIJZERING



INTERACTIEVE KAART

Bekijk de interactieve kaart of download de route op visitwallonia.be

Van Aken naar Monschau

De Vennbahn start in de voormalige keizerlijke stad Aken in Duitsland. Eens je de stad achter je gelaten hebt, kom je in een idyllische en rustige omgeving. Je rijdt verder tussen weilanden en bossen tot je in België aankomt, vlak voor het voormalige treinstation van Raeren. Vanaf hier flirt de Vennbahn met de grens van België en Duitsland. Nu eens fiets je in Duitsland, dan weer in België. Wel bijzonder is dat de RAVeL van Lijn 48 zich op Belgisch grondgebied bevindt, terwijl de zones aan beide zijden van de spoorlijn hoofdzakelijk deel uitmaken van Duitsland. Ten slotte bereik je de oude lakenstad Monschau, met zijn prachtige en uitstekend bewaard gebleven vakwerkhuisen.

Km

46



© ostbealgrenseu - Dorimik Ketz

Te bezoeken



Kasteel en Pottenbakkerijmuseum van Raeren

Burgstraße 103 – 4730 Raeren
www.toepfereimuseum.org

Conserverie et Moutarderie belge

Eynatenerstraße 20 – 4730 Raeren
www.moutarderie.be

Waar overnachten

Landhauszimmer  
Kreuzstraße 28 – 4730 Raeren
www.landhauszimmer.eu

Hotel-Restaurant Zum Onkel Jonathan  
Hauptstraße 49 – 4730 Raeren
www.onkel-jonathan.be

Liever een gezinstocht door de Hoge Venen? Download de route op www.cirkwi.com

Van Monschau naar Sankt Vith

Vanaf het oude station van Monschau, in Duitsland, leidt de route je naar de Rurvallei op Belgisch grondgebied. Het unieke heidelandschap is de voorbode van het Natuurpark van de Hoge Venen. Dit fascinerende hoogveengebied is een gigantisch waterreservoir. Je fietst tijdens deze route dan ook regelmatig over beken en riviertjes. De Vennbahn gaat dan verder in zuidelijke richting door een open landschap. Na Waimes fiets je door het bos van Wolfsbusch. Ter hoogte van Montenau snuif je het heerlijke aroma van de vers gerookte Ardense ham op. Een perfecte plek om even te blijven hangen. Daarna volg je gedeeltelijk de Amblève, terwijl je stilletjesaan afdaalt richting Sankt Vith.



Km
44



© WBT - Denis Emeyoux

Te bezoeken

Signaal van Botrange, het hoogste punt van België en Huis van het Natuurpark Hoge Venen-Eifel

Route de Botrange 133 – 4950 Waimes
www.botrange.be

Kasteel van Reinhardstein


Chemin du Cheneux 50 – 4950 Ovatat (Waimes)
www.reinhardstein.net


Het meer van Robertville

Route des Bains 63 – 4950 Robertville (Waimes)
www.robertville.be

Waar overnachten

Hotel-Restaurant Le Cyrano 
Rue de la Gare 25 – 4950 Waimes
www.cyrano.be

Hotel Bütgenbacher Hof 
Marktplatz 8 – 4750 Bütgenbach
www.hbh.be

Relax Hotel-Restaurant Pip Margraff 
Hauptstraße 7 – 4780 St.Vith
www.pip.be

Van Sankt Vith naar Troisvierges

Sankt Vith kende een woelige geschiedenis. De stad was nu eens Duits, dan weer Belgisch. Na je vertrek kom je in de romantische vallei van de Our, in het hart van de Eifel en de Ardennen. Je steekt kort de Belgisch-Duitse grens over om daarna terug in België aan te komen. Al snel doemen de ruïnes van het kasteel van Burg-Reuland voor je op. Deze burcht domineert de regio al sinds de 12e eeuw. Daarna fiets je langs de rivier de Ulf richting Groothertogdom Luxemburg. Je zigzagt in een landschap van bossen, weilanden en veenweiden. Net voor je het eindpunt bereikt, moet je nog even een tandje hoger schakelen. Na een korte klim word je beloond met een prachtig uitzicht op Troisvierges.

Km

32



© ostbelgien.nau - Daminik Kerz

Te bezoeken

De ruïnes van het Kasteel van Burg-Reuland

Von-Orley-Straße 24 – 4790 Burg-Reuland
www.reuland-ouren.be

Drielandenpunt van Ouren

Dorf 106 – 4790 Burg-Reuland
www.reuland-ouren.be

Steengroeve van Recht en Museum van de Blauwe Steen

Zum Schieferstollen 31 – 4780 Recht (St. Vith)
www.schieferstollen-recht.be

Waar overnachten

B&B Gut Eid

Zur Eidt 1A – 4770 Amel
www.guteidt.be

Hôtel Burg Hof

Neugarten 16 – 4790 Burg-Reuland
www.hotelburghof.be

Gîte Fleur de Lys

Waldergasse 5 Dürler – 4790 Burg-Reuland
www.gonay.be/lys

**Toeristische dienst van
de Hoge Venen – Oostkantons**
Place Albert 1^{er} 29a – 4960 Malmedy
www.ostbelgien.eu
www.vennbahn.eu

Baraque Michel 5 Km

Mont Rigi 4 Km

Signal de Botrange 1 Km

Centre Nature
Naturparkzentrum 0,5 Km

FAGNE WÆLONNE



EuroVelo 5: Via Romea Francigena

De EuroVelo 5-route, ook bekend als de 'Via Romea Francigena', verbindt Londen met Brindisi. Het traject is meer dan 3000 km lang en doorkruist 7 landen. De EuroVelo 5 neemt je mee op ontdekkingsstocht. Je passeert talrijke natuurpareltjes maar evenzeer architecturaal en cultureel erfgoed. En natuurlijk maak je ook kennis met het typisch Belgische brouwerijpatrimonium. Vanuit Roubaix in Frankrijk begin je aan een reis door het rijke verleden van de binnenscheepsvaart in de regio. Je volgt de loop van de rivier en slingert door Vlaanderen en Wallonië. Na een ontspannende tocht door het Pays des Collines zet je koers naar Brussel en Waals-Brabant. De typische graanvelden van Haspengouw leiden je traag maar gestaag naar de streek van Namen en de hoofdstad van Wallonië. Langs de oevers van de Maas fiets je naar Dinant. Daarna gaat het richting Condroz en Famenne. Na het verlaten van Marche-en-Famenne leidt de RAVeL je naar de vallei van de Ourthe. Je passeert talrijke charmante dorpjes en je geniet van de panorama's die de Ardennen zo uniek maken. Het parcours eindigt aan de grens met het Groothertogdom Luxemburg.



KM

305

MOEILIKHEIDSGRAAD



BEWEGWIJZERING



INTERACTIEVE KAART

Bekijk de interactieve kaart of download de route op [visitwallonia.be](https://www.visitwallonia.be)

Van Roubaix (F) naar Ronse

Na het vertrek volg je de groene route van het kanaal van Roubaix, dat later de RAVeL van het Kanaal van Spiere wordt. Je bereikt Wallonië in alle rust en op het ritme van sluisen en ophaalbruggen. Na dit bucolische intermezzo, wordt het rivierverkeer drukker. Je fietst nu eens door Vlaanderen, dan weer door Wallonië. Nadat je de Schelde bent overgestoken, verlaat je voorgoed de waterkant en bereik je het natuurpark Pays des Collines. Je fietst door gevarieerde en verkwikkende landschappen om zo Ronse, de parel van de Vlaamse Ardennen te bereiken.

Km

32



Te bezoeken

La Maison du Canal

Rue du Canal 6 – 7730 Estaimpuis
lamaisonducanalbelgique

La Maison de Léaucourt

Chemin des Etangs 12 A – 7742 Hérinnes (Pecq)
www.lamaisondeleaucourt.com

Mont-de-l'Enclus en Maison des Randonneurs

Enclus du Haut 30A
7750 Orroir (Mont-de-l'Enclus)
www.montdelenclus.be

Waar overnachten

Git'Emoi

Rue du Voinage Codron 16 – 7730 Estaimpuis
www.git-emoi.com

Gîte La Ferme du Ruisseau

Rue du Petit Marais 16 – 7760 Pottes (Celles)
fermeduruisseau.wixsite.com/gite

Gîte Horlitin

Rue Horlitin 55
7750 Amougies (Mont-de-l'Enclus)
www.gite-horlitin.be

Van Ronse naar Geraardsbergen


Vanuit Ronse, in de heuvelachtige Vlaamse Ardennen, rijd je via de RAVeL Lijn 87 Wallonië binnen. Je ontdekt geleidelijk aan het Pays des Collines. Bij de doortocht door Ellezelles zie je de typische flora, fauna en landbouwlandschappen van deze streek. De route gaat verder naar Lessines en het beroemde Hospitaal Onze-Lieve-Vrouw met de Roos, geklasseerd als uitzonderlijk erfgoed in Wallonië. De RAVeL van de Dender loodst je naar het eindpunt van deze etappe, Geraardsbergen. De stad werd wereldberoemd dankzij de Ronde van Vlaanderen.




© WBT - Denis Ervoux

Te bezoeken


Brasserie des Légendes 
Rue Guinaumont 75 - 7890 Ellezelles


Huis van het Pays des Collines 
Ruelles des Ecoles 1 - 7890 Ellezelles
www.maisondupaysdescollines.be

Hospitaal Onze-Lieve-Vrouw met de Roos 
Place Alix de Rosoit - 7860 Lessines
www.notredamealarose.be

Waar overnachten

Gîtes Au Cœur des Collines 
Camp et Haie 47 - 7890 Ellezelles
www.aucoeurdescollines.be

Pension Au Mont des Collines 
Mont 16 - 7890 Ellezelles
www.aumontdescollines.be

Gastenkamers La Maison des Anges 
Rue de Grammont 4 - 7860 Lessines
www.maisondesanges.net

Van Terhulpen naar Waver

Je verlaat het zuiden van Brussel in de richting van Wallonië. De sfeer van de hoofdstad maakt geleidelijk plaats voor een meer rustige omgeving zoals het Zoniënwoud of het Domein Solvay. Deze etappe brengt je vervolgens naar de oevers van het meer van Genval. Je kunt er genieten van een gezellig moment aan de rand van het water. Via Rixensart en Bierges kom je aan in Waver, de hoofdstad van Waals-Brabant. Hier eindigt dit traject.

Km

18



Te bezoeken

Domein Solvay en Stichting Folon

Drève de la Ramée 6A – 1310 La Hulpe
www.fondationfolon.be

Wellington Museum

Chaussée de Bruxelles 147 – 1410 Waterloo
www.museewellington.be

Aventure Parc Wavre

Rue Sainte Anne 152 – 1300 Wavre
www.aventureparc.be

Waar overnachten

Hotel Dolce La Hulpe Brussels

Chaussée de Bruxelles 135 – 1310 La Hulpe
www.dolcelahulpe.com

Martin's Grand Hotel en Martin's Waterloo

Chaussée de Tervuren 198 – 1410 Waterloo
www.martinshotels.com

Novotel Wavre Brussels East

Rue de la Wastinne 47 – 1300 Wavre
all.accor.com

Van Waver naar Namen

Tijdens deze etappe die start in Waver ontdek je de landschappen van Haspengouw, de graanschuur van België. Er zijn heel wat typische boerderijen. Het dorp Nil-Saint-Vincent, het geografische centrum van België, ligt op een steenworp afstand van de route. Wil je jouw doortocht symbolisch vereeuwigen? Fiets dan even naar het Tramplein. Na een passage door de velden bereik je Daussoulx en de RAVeL van Lijn 142. Die loodst jou moeiteloos naar Namen, de hoofdstad van Wallonië.



Km
51




Te bezoeken

Citadel van Namen
en bezoekerscentrum Terra Nova 
Route Merveilleuse 64 - 5000 Namur
www.citadelle.namur.be


Félicien Ropsmuseum 
Rue Fumal 12 - 5000 Namur
www.museerops.be

Museum voor Oude Kunsten (TreM.a) 
Rue de Fer 24 - 5000 Namur
www.museedesartsanciens.be

Waar overnachten

The Royal Snail Hotel 
Avenue de la Plante 23 - 5000 Namur
www.theroyalsnail.com

Ibis Namur 
Rue du Premier Lanciers 10 - 5000 Namur
ibis.accor.com

Gastenkamers La Villa Balat 
Quai de Meuse 39 - 5100 Jambes (Namur)
www.villabalat.be

Van Namen naar Dinant

Nadat je afscheid hebt genomen van Namen volg je een van de mooiste trajecten van de RAVeL in Wallonië, identiek met een etappe van 'La Meuse à Vélo' (fietsen langs de Maas). Stop tijdens het seizoen zeker in Wépion, de hoofdstad van de aardbeien. Je fietst verder langs de oevers van de Maas. De combinatie van het architecturale erfgoed, de rotskliffen en de adembenemende natuur is onvergetelijk! Aangekomen in Dinant heb je tal van mogelijkheden om deze mooie ervaring verder te zetten: geniet van de typische 'couque', een Leffe, bezoek de Citadel of maak een boottochtje.

Km

27



Te bezoeken

Aardbeienmuseum

Chaussée de Dinant 1037 – 5100 Namur
www.museedelafraise.com

Huis van het middeleeuwse Maaserfgoed

Place du Bailliage 16 – 5500 Dinant
www.mppm.be

De Watertuinen van Annevoie

Rue des Jardins d'Annevoie 37A
5537 Annevoie-Rouillon (Anhée)
www.annevoie.be

Waar overnachten

Hotel Les Jardins de la Molignée

Rue de la Molignée 1 – 5537 Anhée
www.jardins.molignee.com

Hotel Vedette

Chaussée de Namur 51 – 5170 Profondeville
www.hotelvedette.be

Gastenkamers De Plumes et de Miel

Ruelle Pyot 3 – 5170 Profondeville
www.chambre-hotes-profondeville.be

Van Dinant naar Marche-en-Famenne

Je verlaat de Maasvallei en je klimt zachtjes langs het natuurreservaat van de vallei van de Leffe. Via kleine rustige wegen bereik je de hoogvlakte van de Condroz met zijn charmante kalkstenen huizen. De omgeving tussen de Condroz en de Famenne is met al zijn natuurpracht ideaal voor fietsers. Wil je meer van de streek ontdekken? Dat kan in Marche-en-Famenne via het knooppuntennetwerk 'Famenne à Vélo'!

Km

48



Te bezoeken

Maison Leffe

Charreau des Capucins 23 - 5500 Dinant
www.leffe.com

Moutarderie Bister

Rue du Parc Industriel d'Achêne 10
5590 Achêne (Ciney)
www.bister.com

Famenne & Art Museum

Rue du Commerce 17
6900 Marche-en-Famenne
www.famenneartmuseum.be

Waar overnachten

Landelijke gîte La Sapinière

Rue de la Sapinière 1
6900 Humain (Marche-en-Famenne)
www.sapiniere-humain.com

Hotel Quartier Latin

Rue des Brasseurs 2
6900 Marche-en-Famenne
www.quartier-latin.be

Van Marche-en-Famenne naar La Roche-en-Ardenne

Vanuit Marche-en-Famenne fiets je richting Hotton, een charmant stadje met heel wat ontspannende en interessante activiteiten. Via verschillende kleine dorpjes met typisch Ardense huizen, ontdek je de prachtige landschappen langs de Ourthe. Deze etappe eindigt in La Roche-en-Ardenne waar het silhouet bepaald wordt door het indrukwekkende feodale kasteel.



© WBT - J.P.Remy

Km
28



Te bezoeken

Wildpark

Chemin du Parc à Gibier 1
6980 La Roche-en-Ardenne
www.parc-gibier-laroche.be

Grotten van Hotton

Chemin du Spéléo Club – 6990 Hotton
www.grottesdehotton.com

Cyril Chocolat

Samrée 63 – 6982 Samrée
(La Roche-en-Ardenne)
www.cyrilchocolat.be

Waar overnachten

Hotel Floreal

Avenue de Villez 6
6980 La Roche-en-Ardenne
www.florealgroup.be

Gîte Maison Hodisveris

Place du Marché 2 – 6987 Hodister (Rendeux)
www.gites-maisonhodisveris.be

Gîte Histoire d'Ardenne

Quai du Gravier 5 – 6980 La Roche-en-Ardenne
www.histoiredardenne.be


Van La Roche-en-Ardenne naar Bastogne

Na het vertrek uit La Roche-en-Ardenne fiets je door valleien en beboste heuvels, richting Erneville. Je passeert talrijke pittoreske dorpjes, zoals Wyompont, Lavacherie en Amberloup. Je laat het vredige dorpje Sainte-Ode achter je en klimt zachtjes door de mooie vallei van Laval naar Bastogne. Vanaf Sibret fiets je op de pre-RAVeL van de voormalige spoorlijn 163. Zo kom je in Bastogne, niet alleen bekend voor de oorlogsherinneringen maar ook voor de wielersklassieker 'Luik-Bastenaken-Luik'.



© VBT-Charlotte Princen


Te bezoeken


Bastogne War Museum 
Colline du Mardasson 5 – 6600 Bastogne
www.bastognewarmuseum.be


Bastogne Barracks
Route de La Roche 40 – 6600 Bastogne
www.warheritage.be

Animalaine
Bizory 5 – 6600 Bastogne
www.animalaine.com

Waar overnachten

Hotel-Restaurant Léo 
Rue de la Porte Haute 3 – 6600 Bastogne
www.wagon-leo.com

Gastenkamers La Pommeraië 
Sprimont 41 – 6680 Sainte-Ode
www.la-pommeraië.eu

Gastenkamers Santa Fe Lutrebois 
Lutrebois 11 – 6600 Bastogne
www.santafelutrebois.be

Van Bastogne naar Martelange

Tijdens deze etappe fiets je door talrijke dorpen in de streek van Bastogne en de idyllische valleien van de Strange en de Sûre. Je volgt twee trajecten van de oude spoorlijnen 163 en 618, omgebouwd tot pre-RAVeL. Ze verbinden enerzijds Bastogne met Libramont en anderzijds Bastogne met Martelange, de poort van het Groothertogdom Luxemburg. Op het einde van je tocht snuif je de rust op van de Ardense vallei. Na Martelange gaat EuroVelo 5 verder in het GH Luxemburg richting Redange en de hoofdstad.



© WBT


Te bezoeken

**Piconrue,
museum van de Grote Ardennen**
Place en Piconrue 2 – 6600 Bastogne
www.piconrue.be

La Ferme des Bisons
Recogne – 6600 Bastogne
www.fermedesbisons.be

**Natuurpark Haute Sûre
Woud van Anlier**
Chemin du Moulin 2 – 6630 Martelange
www.parcnaturel.be

Waar overnachten

Gîte Aux Hirondelles 
Rue d'Anlier 27 – 6630 Radelange (Martelange)
www.auxhirondelles.com

Gastenkamers 
Au fil des saisons sur la Wiels
Rue de la Misbour 409 – 6637 Fauvillers
www.chambresdhotels-fauvillers.be

Landelijke gîte Au Fil du temps 
Chemin du Vieux Château 112 – 6637 Bodange
(Fauvillers)
www.gite-aufildutemps.be



**Huis voor Toerisme
van Picardisch Wallonië**

Quai Saint-Brice 35 – 7500 Tournai
www.visitwapi.be

Huis voor Toerisme van Waals-Brabant

Chaussée de Bruxelles 66 – 1472 Genappe
www.destinationbw.be

Huis voor Toerisme Explore Meuse

Avenue Colonel Cadoux 8 – 5500 Dinant
www.exploremeuse.be

Huis voor Toerisme Famenne-Ardenne

Place de l'Etang 15
6900 Marche-en-Famenne
www.famenneardenne.be

**Huis voor Toerisme Coeur de l'Ardenne,
au fil de l'Ourthe et de l'Aisne**

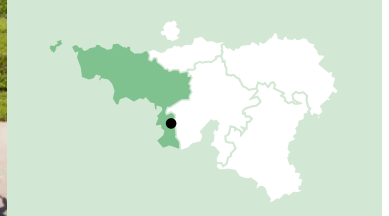

Place du Marché 13
6980 La Roche-en-Ardenne
www.coeurdelardenne.be

**Huis voor Toerisme
van het Land van Bastogne**

Place Mc Auliffe 60 – 6600 Bastogne
www.paysdebastogne.be

Cerfontaine

© WBT - David Somyn



35 km



De Ronde van het Land van de Meren

Les Lacs de l'Eau d'Heure, het grootste merencomplex van België, werd oorspronkelijk aangelegd om reserves aan drinkbaar water op te bouwen en om het kanaal Brussel-Charleroi te bevoorraden.

Deze fietstocht, een van de mooiste RAVeL's van het land, maakt ook deel uit van het fietsknooppuntennetwerk '1000 bornes à vélo'. Je ontdekt een toeristische topattractie, die tegelijkertijd een van de mooiste natuurpareltjes van Wallonië is. Tijdens je tocht zie je heel wat watersportliefhebbers aan het werk. Je kunt ook zelf verpozen op een van de stranden, een frisse duik nemen of picknicken.



Toeristische dienst van Cerfontaine

Place de l'Eglise 9
5630 Cerfontaine
www.cerfontaine.be/tourisme

Toeristische dienst van het Land van de Meren

Route de la Plate Taille 99
6440 Boussu-Lez-Walcourt (Froidchapelle)
www.cm-tourisme.be

Te bezoeken

Het park van de Crocodile Rouge
Route de la Plate Taille 99
6440 Boussu-lez-Walcourt (Froidchapelle)
www.lecrocodilerouge.be

Le Relais de Falemprise
Route de Falemprise 1
5630 Cerfontaine
www.falemprise.be

Natura Parc van l'Eau d'Heure 
Route de la Plate Taille 99
6440 Boussu-lez-Walcourt (Froidchapelle)
www.naturaparc.be

L'Espace Fun
Rue du Bois du Four 1
6440 Froidchapelle
www.espacefun.be

The Spin Cablepark
Rue Crossart 61
6440 Boussu-lez-Walcourt (Froidchapelle)
www.thespin.be

Park Aquacentre
Rue du Bois du Four 1
6440 Froidchapelle
www.parc aquacentre.be



Natura Parc van l'Eau d'Heure

Waar overnachten

Golden Lakes Hotel 
Route de la Plate Taille 54
Boussu-lez-Walcourt (Froidchapelle)
www.goldenlakeshotel.be

B&B Confluences 
Grand Place 41 – 5650 Walcourt
www.confluences.be

Gîte Au Bout d'en Haut 
Rue de Soumoy 41 – 5630 Cerfontaine
www.auboutdenhaut.be



KM

35

MOEILIKHEIDSGRAAD



BEWEGWIJZERING



INTERACTIEVE KAART

Bekijk de interactieve kaart of download de route op visitwallonia.be


Vertrek en parking

Place de l'Eglise 9 - 5630 Cerfontaine

Er zijn enkele parkeerplaatsen op de Place du Monument, op de Place de l'Eglise of in de Rue de la Poste.

Stap voor stap

Volg de fietsknooppunten:



Soort route

Het grootste deel van de route volgt de RAVeL, ver weg van het drukke verkeer. Af en toe rijd je op wegen die ook door auto's en moto's worden gebruikt. Aan de oevers van de meren zijn er heel wat wandelaars, zeker in het hoogseizoen. Wees extra alert!


Suggesties voor tochten

Ontdek het volledige fietsknooppuntennetwerk '1000 bornes à vélo' en tips voor tochten op www.cm-tourisme.be!

Openbaar vervoer

NMBS-station van Walcourt: Rue de la station 124 - 5650 Walcourt

Hoogteverschil



Ath



© VanDenEynde, L. - Com Ville d'Ath



© Coralie Coorduyts/wageningen

35 km



Op ontdekkingstocht in de Vallei van de Dender

Deze tocht staat helemaal in het teken van water. Je fietst door de Vallei van de Dender, op de RAVeL, groene wegen en kleine plattelandswegen.

De route start in het middeleeuwse Ath, bekend voor zijn reuzen. Na het vertrek volg je het kronkelende jaagpad van de Dender tot in Lessines (Lessen). Onderweg geniet je van eindeloze landschappen met sluizen, afgelegen boerderijen en populierenrijen. In Lessines kun je een bezoek brengen aan l'Hôpital Notre-Dame à la Rose (Hospitaal Onze-Lieve-Vrouw met de Roos). Het wordt wel eens vergeleken met de Hospices in Beaune. Hier neem je afscheid van de Dender. Langs plattelandswegen fiets je terug naar Ath door een bucolische vallei.



© Francis Gubsm - HOPITAL NOTRE-DAME A LA ROSE

Toeristische dienst Ath

Rue de Pintamont 18
7800 Ath

www.ath.be
www.visitwapi.be


Te bezoeken

Ath en zijn Grote Markt
Grand-Place – 7800 Ath
www.ath.be

Espace gallo-romain
Rue de Nazareth 2 – 7800 Ath
www.espacegalloromain.be

Het Huis van de Reuzen
Rue de Pintamont 18 – 7800 Ath
www.maisondesgeants.be

Hospitaal Onze-Lieve-Vrouw met de Roos
Place Alix de Rosoit – 7860 Lessines
www.notredamealarose.be



Waar overnachten

Gîte Au Printemps
Rue Haute 26 – 7800 Ath
www.auprintemps.be

Landelijke gîte La Maison d'à côté
Rue Emile Daubechies 4
7950 Tongre-Saint-Martin (Chièvres)
www.lamaisondacote.be

**Best Western Hotel Horizon
Ath – Lessines**
Avenue des Artisans 1 – 7822 Ghislenghien (Ath)
www.hotelhorizon.be



KM

35

MOEILIKHEIDSGRAAD



BEWEGWIJZERING



INTERACTIEVE KAART

Bekijk de interactieve kaart of download de route op visitwallonia.be

Vertrek en parking

Toeristische dienst Ath – Rue de Pintamont 18 – 7800 Ath

Aanbevolen parking aan het station van Ath: Rue de la Station – 7800 Ath

Stap voor stap

Volg de fietsknooppunten:



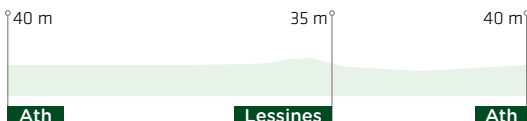
Suggesties voor tochten

Ontdek het volledige fietsknooppuntennetwerk van Picardisch Wallonië en andere suggesties voor fietstochten op www.visitwapi.be!

Openbaar vervoer

NMBS-station van Ath: Rue de la Station – 7800 Ath

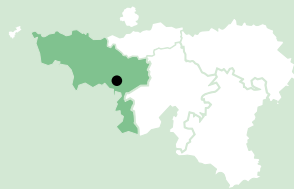
Hoogteverschil



Binche



© WBT - Emmanuel Mathez



Van Binche tot Estinnes, tussen bier en bubbels

Het startschot wordt gegeven in Binche, de stad van het carnaval.

Een bezoek aan het Internationaal Museum van het Carnaval en het Masker valt niet te missen. Je leert er alles over de folkloristische evenementen die niet alleen de stad maar alle mensen in de wereld in vervoering brengen. Tegenover het museum staat de collegiale Sint-Ursmaruskerk. Let ook op de goed bewaarde vestingmuren, de stille getuigen van de middeleeuwse architectuur uit de 12e eeuw. Een stop in brouwerij la Binchoise is een must voor of na jouw tocht. Je kunt er de plaatselijke biertjes degusteren. Richt daarna je blik richting Estinnes. Je fietst er langs het indrukwekkende windmolenpark. Daarna kom je aan de wijngaard Agaises, de grootste wijnproducent van België. Hier worden de druiven geteeld voor de productie van de Ruffus-cuvees. Je bereikt het centrum van Binche via het platteland en enkele charmante kleine dorpjes. Deze fietstocht valt ongetwijfeld in de smaak bij liefhebbers van geschiedenis en streekproducten.

27 km



© WBT - David Samyn-Huy

Toeristische dienst Binche

Grand Place 5
7130 Binche
www.binche.be

Centrissime, Huis voor Toerisme van het Land van het Centrum

Place J. Mansart 21-22
7100 La Louvière
www.centrissime.be

Te bezoeken

Belfort en vestingmuren van Binche

Rondleiding na reservatie
Grand Place 5 – 7130 Binche
www.binche.be

Internationaal Museum van het Carnaval en het Masker

Rue Saint-Moustier 10 – 7130 Binche
www.museedumasque.be

Wijngaard Agaises (Ruffus)

Groepsbezoek na reservatie,
verkoop na reservatie
Chemin d'Harmignies 1
7120 Haulchin (Estinnes)
www.ruffus.be

Brouwerij La Binchoise

Groepsbezoeken na reservatie
Faubourg Saint-Paul 38 – 7130 Binche
www.labinchoise.be

Gallo-Romeins museum van Waudrez

Chaussée Romaine 14 – 7131 Waudrez (Binche)
www.statoromana.org

Abdij Notre-Dame de Bonne-Espérance

Rue Grégoire Jurion 22
7120 Vellereille-les-Brayeux (Estinnes)
www.abbaye-bonne-espérance.be



Internationaal Museum van het Carnaval en het Masker

Waar overnachten

Landelijke gîte Les Estinnes

Rue du Moulin 6 – 7120 Estinnes-au-Mont
www.gitelesestinnes.be

Orange Hotel

Chaussée du Pont du Sart 238
7110 Houdeng-Aimeries (La Louvière)
www.orangehotel.be

B&B Le Castillon

Rue du Castillon 9
7100 Trivières (La Louvière)
www.le-castillon.be



KM

27

MOEILIKHEIDSGRAAD



BEWEGWIJZERING



INTERACTIEVE KAART

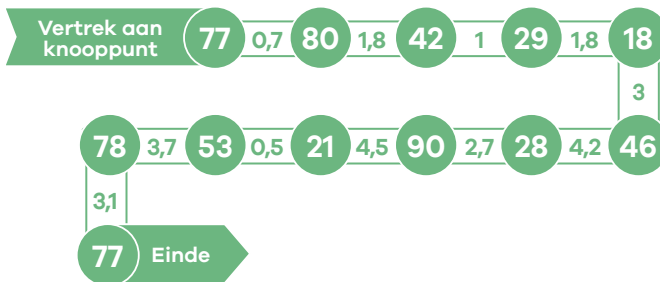
Bekijk de interactieve kaart of download de route op visitwallonia.be

Vertrek en parking

Internationaal Museum van het Carnaval en het Masker - Rue Saint-Moustier 10 - 7130 Binche
Er zijn verschillende parkings in de buurt.

Stap voor stap

Volg de fietsknooppunten:



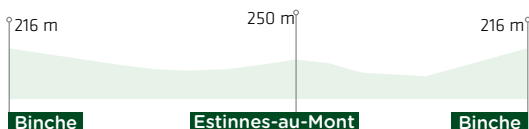
Suggesties voor tochten

Ontdek ook andere thematische tochten in het hart van Henegouwen en plan jouw route online op www.vhello.be!

Openbaar vervoer

NMBS-station van Binche: Place Derbaix - 7130 Binche

Hoogteverschil



Leuze-en-Hainaut



De authentieke brouwerijen van Picardisch Wallonië

In Picardisch Wallonië zijn er zo'n 100 artisanale bieren. Deze streek is dan ook de absolute recordhouder wat het aantal microbrouwerijen betreft.

Na het vertrek aan het bekende automuseum 'Collection Mahy' in Leuze-en-Hainaut ga je op ontdekkingsstocht langs ambachtelijke brouwerijen die verspreid langs het heuvelachtige parcours liggen. De dorpen van Leuze hebben een rijke brouwerijtraditie van meer dan twee eeuwen. Drie authentieke brouwerijen brouwen er zo'n dertig biertjes. Terwijl je over prachtige landelijke wegen van brouwerij naar brouwerij fietst, geniet je van eindeloze landschappen. Stop zeker aan de Archéosite® van Aubechies-Beloeil, waar je na jouw bezoek een authentiek gerstendrankje kunt degusteren, de voorloper van het bier. Blijf gerust wat langer in Aubechies, een van de Mooiste Dorpjes van Wallonië.

39 km



Toeristische dienst Leuze-en-Hainaut

Rue du Général Leman 28
7900 Leuze-en-Hainaut
www.leuze-en-hainaut.be
www.visitwapi.be

Te bezoeken

Automobielmuseum – Mahymobiles
Rue Erna 3 – 7900 Leuze-en-Hainaut
www.mahymobiles.be

Brouwerij Dubuisson
Chaussée de Mons 28-32
7904 Pipaix (Leuze-en-Hainaut)
www.dubuisson.com

Archéosite® en museum van Aubechies-Beloëil
Rue de l'Abbaye 1 – 7972 Aubechies (Beloëil)
www.archeosite.be

Brasserie à Vapeur
Rue du Maréchal 1
7904 Pipaix (Leuze-en-Hainaut)
www.vapeur.com

Brouwerij Dupont
Rue Basse 5
7904 Tourpes (Leuze-en-Hainaut)
www.brasserie-dupont.com



Waar overnachten

Gîte Ajiste bijgenaamd 'du Prieuré' 
Espace Pierre Descamps 1 – 7972 Aubechies (Beloëil)
www.giteajisteaubechies.be



KM

39

MOEILIKHEIDSGRAAD



BEWEGWIJZERING



INTERACTIEVE KAART

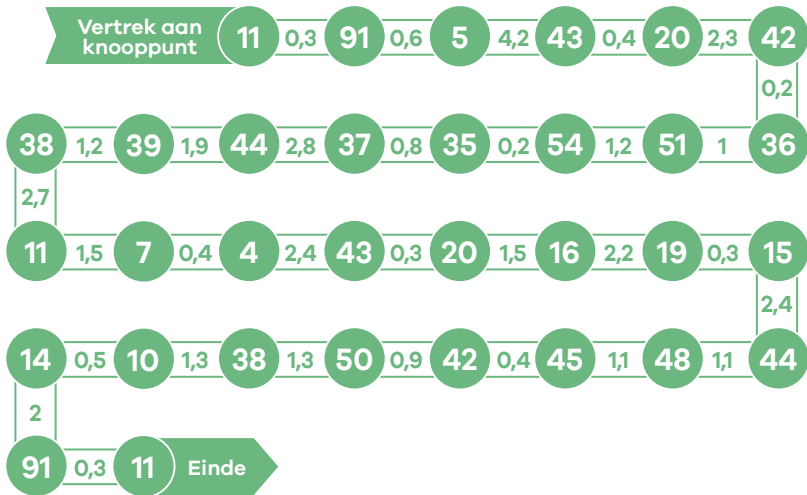
Bekijk de interactieve kaart of download de route op visitwallonia.be

Vertrek en parking

Automobielmuseum – Collection Mahy
Rue Erna 3 – 7900 Leuze-en-Hainaut

Stap voor stap

Volg de fietsknooppunten:



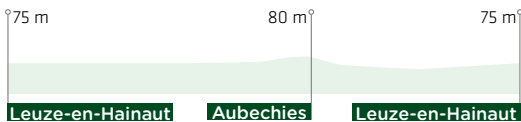
Suggesties voor tochten

Informatie over de fietsknooppunten in Picardisch Wallonië en andere suggesties voor circuits vind je op www.visitwapi.be!

Openbaar vervoer

NMBS-station van Leuze-en-Hainaut: Rue du Seuvoir – 7900 Leuze-en-Hainaut

Hoogteverschil





De Unesco- fietsroute

Stap op de fiets en ga op zoek naar het Waalse erfgoed!



Of je nu een of meerdere etappes aflegt, tijdens deze Unesco-fietsroute ontdek je op eigen tempo ontelbare erfgoedparels en culturele rijkdommen van Wallonië. Je fietst op de RAVeL-wegen of je volgt fietsknooppunten.

Je start in Doornik, vlakbij Frankrijk, en je fietst tot aan de beroemde site van Blegny-Mine, op een steenworp van Nederland. Onderweg proef je de sfeer en snuif je de contrasten op tussen de vlaktes van Henegouwen, de diep uitgesneden oevers van de Maas, de heuvels van de Condroz en de geheime valleien van de Ardennen. Neem de tijd om de uitzonderlijke plaatsen te bewonderen die op de werelderfgoedlijst van de Unesco staan. Het zijn stuk voor stuk bevoorrechte getuigen van het rijke verleden.

Onderweg passeer je diverse attracties en logies met het label 'Bienvenue Vélo' ('Fiets Welkom').

Deze 500 km lange tocht geeft jou de kans om Wallonië op een totaal andere manier te zien!

500 km in 11 etappes - individueel te ontdekken of te combineren...



Meer informatie op visitwallonia.be/unescoroute

VISITWallonia.be
Beleef Wallonië en de Ardennen!

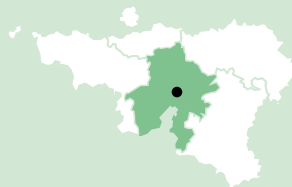
Dinant



© FTV - Bastroy



© G. Focant - SPW-AWap



De RAVeL van de Vallei van de Molinee

Heb je zin om een van de allermooiste RAVeL-trajecten van Wallonië te ontdekken? In de Vallei van de Molinee fiets je langs ruïnes van versterkte burchten en passeer je 2 gerenommeerde abdijen, die van Maredsous en Maredret.

In Bouvignes waan je je in de middeleeuwen. Met wat verbeelding hoor je nog de hoeven van de paarden klakken op de kasseien van de smalle steegjes van de Porte Chevalier. En wat te zeggen van het Kasteel van Crèvecoeur dat vanop de hoge rots het stadje domineert? In het centrum, op het pittoreske marktplein, springt vooral het Huis van het middeleeuwse Maaserfgoed in het oog. Wat verder, aan de overkant van de Maas, zie je de ruïnes van het kasteel van Poilvache. Kort na Anhée kun je je fiets inruilen voor een spoorwegfiets. Een originele manier om de oude spoorlijn van de Vallei van de Molinee te verkennen. Wat verder mag je zeker de ruïne van het prachtige middeleeuwse kasteel van Montaigne niet missen! De fietstocht eindigt bij het oude station van Maredsous.

36 km



© WBT - Olivier Palet

Toeristische dienst van Anhée, Maas – Molinee

Rue de la Molinee 8
5537 Anhée

www.meusemolinee.be

www.valleedelameuse-tourisme.be


Te bezoeken

Huis van het middeleeuwse Maaserfgoed 
Place du Bailliage 16 – 5500 Dinant
www.mppm.be

Middeleeuwse ruïnes van Poilvache 
Chemin de Poilvache 69 – 5530 Houx (Yvoir)
www.poilvache.com

Slakkenwekerij van Warnant
Rue de la Gare 1 – 5537 Warnant
www.escargotiere.be

Eiland van Yvoir
Rue de la Gare 6Z – 5530 Yvoir
www.iledyvoir.com

Spoorwegfietsen van de Molineée 
Rue de la Molineée 116 – 5537 Warnant
Rue de la Gare 82 – 5522 Falaën
www.draisines.online

Ruïnes van het Kasteel van Montaigle en het dorpje Falaën
Rue du Marteau 10 – 5522 Falaën
www.montaigle.be
www.beauxvillages.be

Abdij van Maredsous
Rue de Maredsous 11 – 5537 Denée
www.tourisme-maredsous.be




© Les draisines de la Molineée

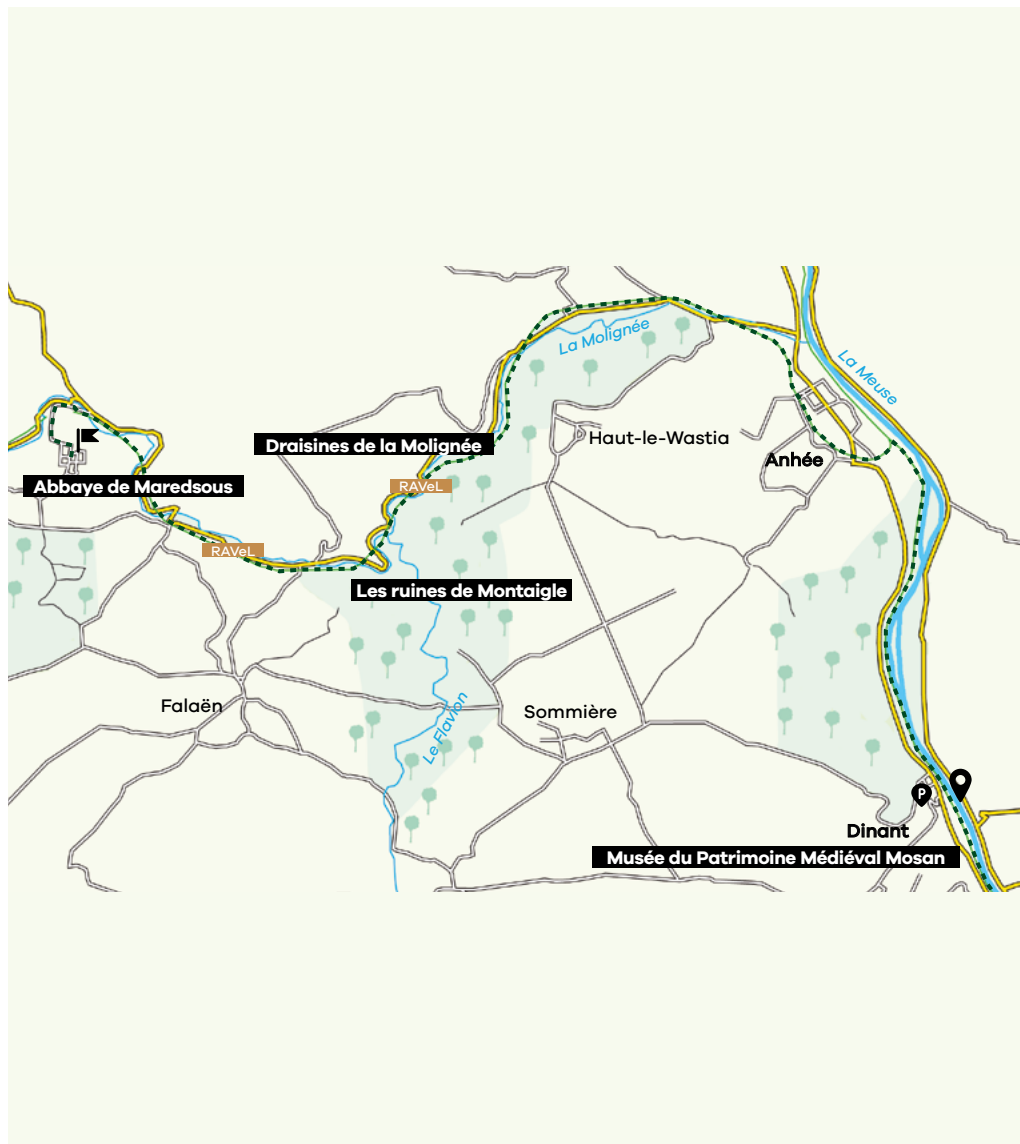
Spoorwegfietsen van de Molineée

Waar overnachten

Hotel Les Jardins de la Molineée 
Route de la Molineée 1 – 5537 Anhée
www.jardins.molinee.com

B&B La Bergerie 
Rue de Chertin 6 – 5522 Falaën
www.labergerie-falaen.be

Landelijke gîte Ferme de l'Abbaye de Moulins 
Chemin Barons de Rosée 1 – 5537 Anhée
www.fermeabbayedemoulins.be



KM

36

MOEILIKHEIDSGRAAD



BEWEGWIJZERING

RAVeL

INTERACTIEVE KAART

Bekijk de interactieve kaart of download de route op visitwallonia.be

Vertrek en parking

Place du Bailliage 16 – 5500 Dinant

Parking ter hoogte van het Huis van het middeleeuwse Maaserfgoed.

Stap voor stap

- 1 Je vertrekt aan het Huis van het middeleeuwse Maaserfgoed. Steek de N96 over om zo op de RAVeL van de Maas te komen. Je fietst op de internationale route 'La Meuse à Vélo'.
- 2 Kort na de stuwdam volg je de RAVeL van de Molignée (Lijn 150A).
- 3 Fiets altijd rechtdoor. Volg de RAVeL op jouw ritme tot aan het oude station van Maredsous.
- 4 Maak hier rechtsomkeer en rijd in tegenovergestelde richting terug naar je startpunt. Wedden dat de bucolische landschappen er nu helemaal anders uitzien?

Suggesties voor tochten

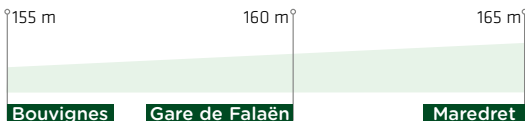
Ontdek andere suggesties en veilige RAVeL-routes op ravel.wallonie.be!

Openbaar vervoer

NMBS-station van Dinant: Avenue Franchet D'Esperey, 1 – 5500 Dinant

NMBS-station van Namen: Place de la Station – 5000 Namur

Hoogteverschil



Han-sur-Lesse



© Denis Clisson Photography & Visuals/M.F. Famenne-Ardenne Ourthe & Lesse-Lavaux-Sainte-Anne



© WBT - Denis Erroyoux-Rochefort - photo de la ville de Han-sur-Lesse



37 km



Rond het Kasteel van Lavaux-Sainte-Anne

Na het vertrek aan de gotische kerk van Han-sur-Lesse, op een steenworp afstand van de beroemde grotten, geniet je van een verkwikkende fietstocht boordevol natuurbeleving.

Na een aangenaam traject op de RAVeL Lijn 150 kom je aan in Wanlin. Je hebt hier een adembenemend uitzicht op de heuvelkammen van de Calestienne. Het kasteel van Lavaux-Sainte-Anne, uitzonderlijk erfgoed van Wallonië, is het hoogtepunt van de tocht. Een bezoek aan dit beroemde bouwwerk met zijn drie musea is niet te missen. De Franse tuin en de vijvers zijn een oase van rust. Je vindt er de typische fauna en flora van de streek. Neem na jouw terugkeer in Han-sur-Lesse de tijd voor een welverdiende pauze. Dit typisch Ardense dorpje ligt in het hart van het Geopark Famenne-Ardenne.



© WBT - Pierre Pauquay-Via de la voyage

Toeristische dienst van Han-sur-Lesse

Place Théo Lannoy 2
5580 Han-sur-Lesse
(Rochefort)

www.famenneardenne.be

Te bezoeken

Kasteel Lavaux-Sainte-Anne
Rue du Château 8
5580 Lavaux-Sainte-Anne (Rochefort)
www.chateau-lavaux.com

**UNESCO Global Geopark
Famenne-Ardenne**
Place Théo Lannoy 2
5580 Han-sur-Lesse (Rochefort)
www.geoparcfamenneardenne.be

Domein van de Grotten van Han
Rue J. Lamotte 2
5580 Han-sur-Lesse (Rochefort)
www.grotte-de-han.be

Brouwerij 'Brasserie de la Lesse'
Rue du Treux 4
5580 Eprave (Rochefort)
www.brasserie delaless.be



Waar overnachten

Gîte Piralfau 
Rue de Malispré 3
5580 Han-sur-Lesse (Rochefort)
www.piralfau.be

B&B Derrière les Terres 
Rue de la Lhomme 7 – 5580 Jemelle (Rochefort)
www.derrierelesternes.be

Kaleo-gîte Han-sur-Lesse 
Rue du Gîte d'étape 10
5580 Han-sur-Lesse (Rochefort)
www.kaleo-asbl.be

Kaleo-gîte Rochefort 
Rue du Hableau 25 – 5580 Rochefort
www.kaleo-asbl.be



KM

37

MOEILIKHEIDSGRAAD



BEWEGWIJZERING



INTERACTIEVE KAART

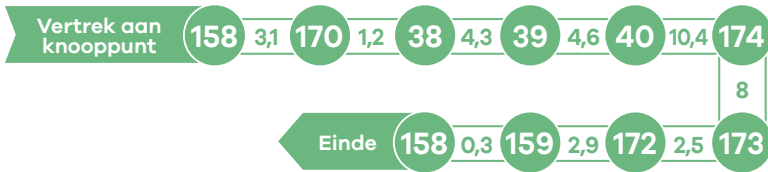
Bekijk de interactieve kaart of download de route op visitwallonia.be

Vertrek en parking

Kerk van Han-sur-Lesse
Place Théo Lannoy
5580 Han-sur-Lesse

Stap voor stap

Volg de fietsknooppunten:



- 1 Na het vertrek in Han-sur-Lesse leidt een mooie weg je door de vlakke van Eprave.
- 2 Daarna sluit je aan op de RAVeL van Lijn 150.
- 3 In Wanlin verlaat je de groene weg en klim je naar de heuvelruggen. Kort voor de steenweg draait de weg naar links en kom je aan in Lavaux-Sainte-Anne.
- 4 Op de top van de heuvel ga je rechtsaf. Je bereikt zo het kasteel vanuit westelijke richting. In het dorp leidt een weggetje links je naar het prachtige platteland van de Calestienne.
- 4 In de afdaling naar Lessive en Eprave slingert de weg langs het bos. In Eprave steek je de Lomme over om daarna terug het vertrekpunt in het centrum van Han-sur-Lesse te bereiken.


Suggesties voor tochten

Ontdek andere suggesties voor fietstochten op www.famenne-a-velo.be!

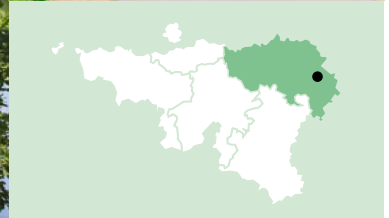
Openbaar vervoer

NMBS-station van Rochefort-Jemelle: Route de Forrières 4 – 5580 Jemelle (Rochefort)

Hoogteverschil



Sourbrodt



20 km



Zet koers naar het meer van Bütgenbach

Wil je genieten van een tocht waarbij fietsen, natuur en waterpret gecombineerd worden? Dan is deze route op jouw lijf geschreven.

Vanaf het oude spoorwegstation in Sourbrodt rijd je een paar kilometer op de Vennbahn door een prachtig landschap. De kleine, aangename, zacht glooiende paden bieden een prachtig uitzicht op de Vallei van de Warche. Daarna zet je koers naar Bütgenbach, bekend voor zijn meer. Het dorp ziet eruit als een badplaats, maar de ongerepte natuur in de omgeving heeft voor jou ook bossen, uitgestrekte groene gebieden en coulissenlandschappen in petto. Een niet te versmaden extraatje is dat fietsers hier bijzonder welkom zijn! Na een welverdiende pauze op een van de stranden, sluit je aan op de RAVeL. Je fietst door een verkwikkend landschap terug naar het vertrekpunt. Deze tocht is in elke seizoen verrassend.



Toeristische dienst van Bütgenbach

Marktplatz 13A
4750 Bütgenbach
www.butgenbach.info

Te bezoeken

Meer van Bütgenbach en VENNtastic Beach
Worriken 9 – 4750 Bütgenbach
www.worriken.be

Gezondheidstuin Herba Sana
Hinter der Heck 46
4750 Elsenborn (Bütgenbach)
www.herba-sana.be

Railbike van de Hoge Venen
Am Breitenbach
4750 Leykaul (Bütgenbach)
www.railbike.be

Meer van Robertville
Route des Bains 63 – 4950 Waimes
www.robertville.be



Railbike van de Hoge Venen

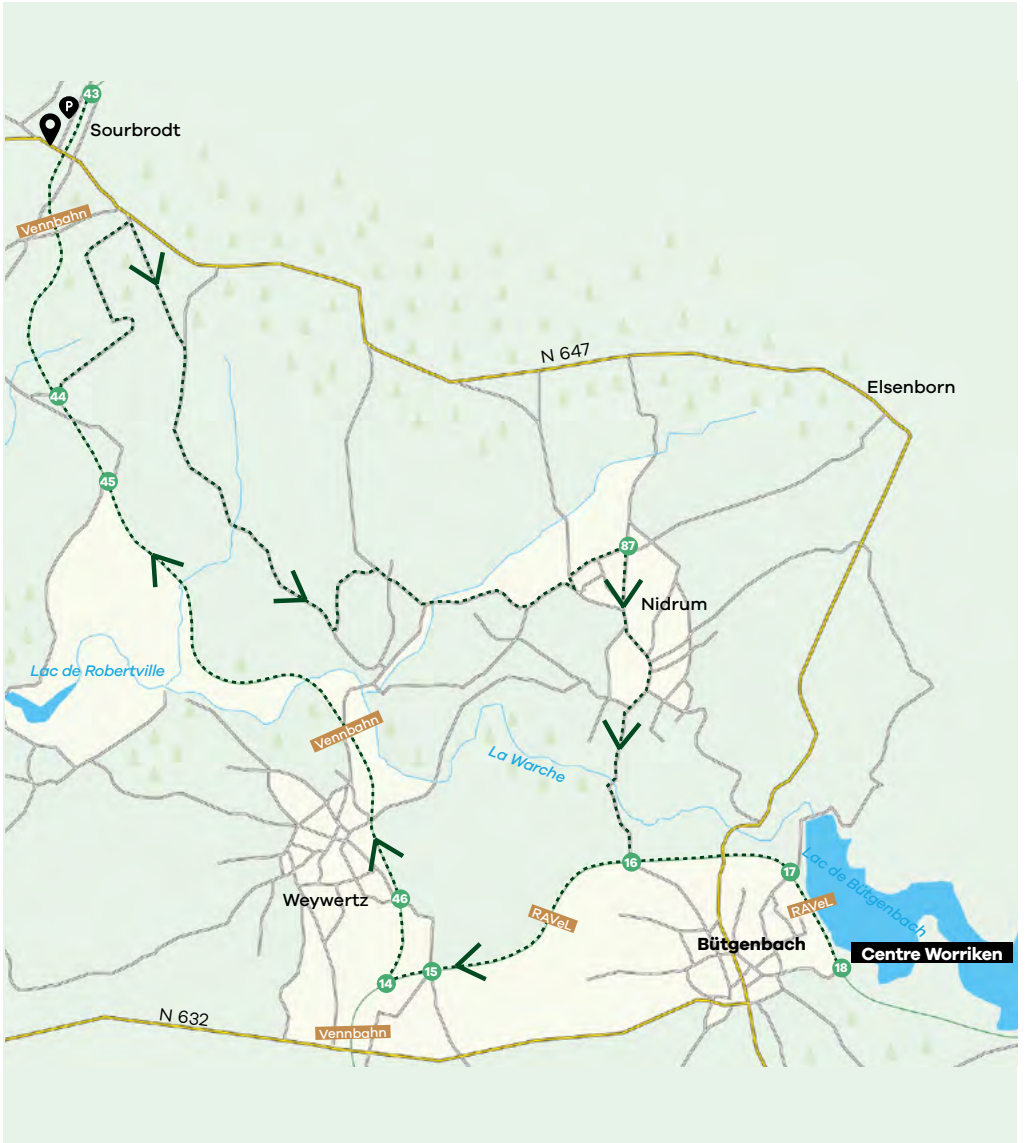
© WBT - Joseph Jeannart - Leykaul - RailBike des Hauts-Fagnes - railbike.be

Waar overnachten

Camping Worriken 
Worriken 9 – 4750 Bütgenbach
www.worriken.be

Hotel Bütgenbacher Hof 
Marktplatz 8 – 4750 Bütgenbach
www.hotelbutgenbacherhof.com

B&B 
La Romance du Lac
Rue du Barrage 19 – 4950 Waimes
www.laromancedulac.be



KM

20

MOEILIJKHEIDSGRAAD



BEWEGWIJZERING



INTERACTIEVE KAART

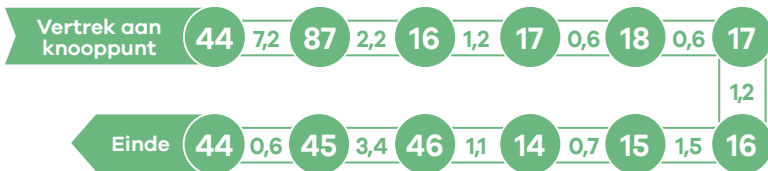
Bekijk de interactieve kaart of download de route op visitwallonia.be

Vertrek en parking

Oud station van Sourbrodt
Rue du Camp – 4950 Waimes

Stap voor stap

Volg de fietsknooppunten:



Wil je jouw fietstocht van 10 km verlengen ? Dan kun je vanaf knooppunt 17 om het meer heen fietsen. Rijd in de richting van de dam en volg het pad op de oever.

Suggesties voor tochten

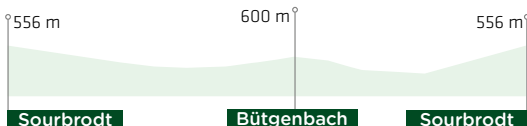
Ontdek andere suggesties voor fietstochten op www.ostbelgien.eu en op www.liegetourisme.be !

Openbaar vervoer

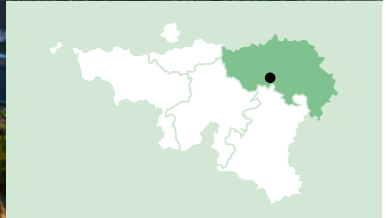
NMBS-station van Verviers: rue d'Ensival 1 – 4800 Verviers

NMBS-station van Eupen: Bahnhofstraße 2 – 4700 Eupen

Hoogteverschil



Hamoir



36 km



Laat je onderdompelen in de Vallei van de Ourthe

Na de start aan het station van Comblain-la-Tour volg je de oevers van de Ourthe. Het lijkt wel een 'Fiets-Trein-Landschap'-rit tot in Luik.

Aarzel niet om in Comblain-au-Pont jouw fiets te parkeren om de Sint-Maartenstoren en het oude kerkhof te bezoeken. Deze mooie plek kijkt uit over het dorp. Het uitzicht alleen al is de omweg waard! Daarna fiets je verder naar de charmante dorpjes Rivage, Poulseur en Esneux. Eens je de grote bocht van de Ourthe bent gepasseerd, fiets je door het platteland tussen weilanden, akkers en bosjes. Op het mooie plein van Tilff kun je genieten van een verfrissende pauze. De rit eindigt bij het station van Luik-Guillemins, het meesterwerk van de architect Santiago Calatrava.



Toeristische Dienst van Comblain-au-Pont

Maison des Découvertes
Place Leblanc 1
4170 Comblain-au-Pont
www.comblain-tourisme.be

Te bezoeken

The Outsider Ardennes 
Rue du Vicinal
4180 Comblain-la-Tour (Hamoir)
www.theoutsiderardennes.be

Grotten van Comblain
Rue des Grottes 46
4170 Comblain-au-Pont
www.grottedecomblain.be

Het ontdekkingsmuseum van het land van Ourthe-Ambève 
Place Leblanc 1 – 4170 Comblain-au-Pont
www.maisondesdecouvertes.be

Bijenmuseum
Esplanade de l'Abeille 11
4130 Tilff (Esneux)
www.sitilff.be

Source O Rama 
Avenue des Thermes 78B
4050 Chaudfontaine
www.visitchaudfontaine.be



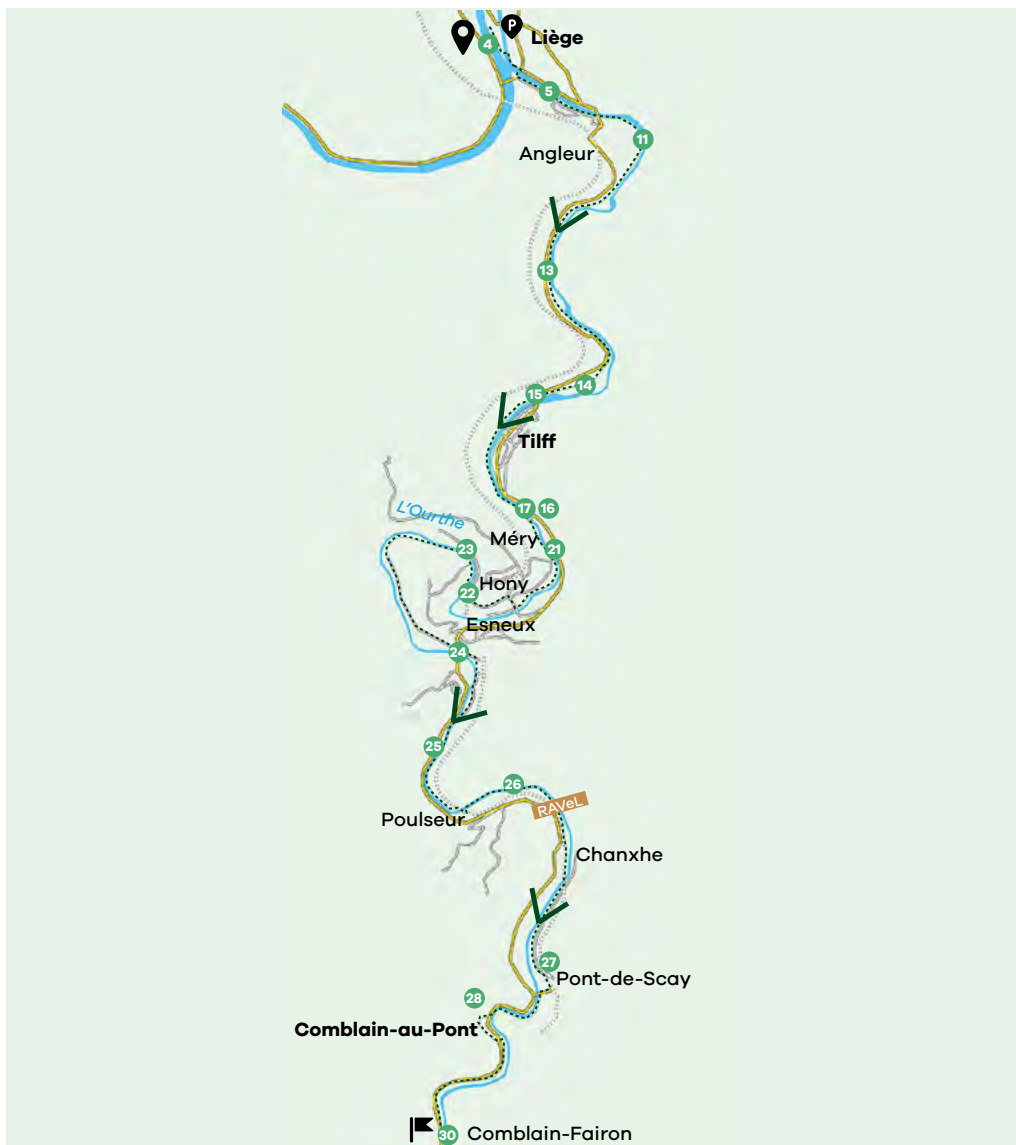
Waar overnachten

Gîte du Bac 
Rue du Bac 24 – 4170 Comblain-au-Pont
www.gitedubac.be

B&B Western City 
Rue du Bois de la Grue 2 – 4050 Chaudfontaine
www.western-city.be

Vakantiewoning Le Bonheur au bout du pré 
Rue Devant Rosière 10 – 4130 Esneux
www.lebonheurauboutdupre.be

Hotel Mercure Liège City Centre 
Quai Saint Léonard 36 – 4000 Liège
all.accor.com



KM

36

MOEILIKHEIDSGRAAD



BEWEGWIJZERING



INTERACTIEVE KAART

Bekijk de interactieve kaart of download de route op visitwallonia.be

Vertrek en parking

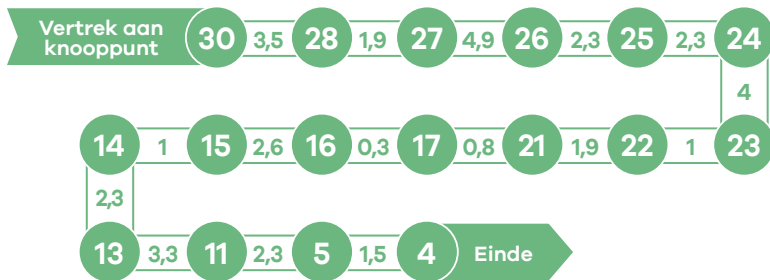
Station Comblain-la-Tour


Place de la Gare 1 – 4180 Comblain-la-Tour (Hamoir)

Parking aan het station

Stap voor stap

Volg de fietsknooppunten:



De hele route is ook bewegwijzerd met borden W7 - RAVeL van de Ourthe 

Suggesties voor tochten

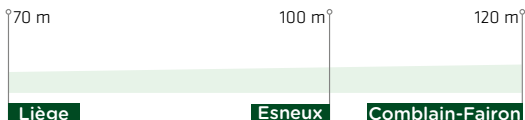
Ontdek andere suggesties voor fietstochten op www.liegetourisme.be!

Openbaar vervoer

NMBS-station van Comblain-la-Tour: Place de la Gare – 4180 Comblain-la-Tour (Hamoir)

NMBS-station van Luik-Guillemins: Place des Guillemins 2 – 4000 Liège

Hoogteverschil



Herve



27 km



Fietstocht langs heggenlandschappen in het Land van Herve

De landelijke wegen van deze route lopen kriskras door het Land van Herve. Je doorkruist boomgaarden en coulissenlandschappen.

Na het vertrek aan de toeristische dienst van Herve ga je rustig op verkenning in deze verkwikkende streek. Je doorkruist kleine valleien en je fietst langs heuvelkammen. Een bezoek aan de cisterciënzerabdij van Val Dieu, een spiritueel centrum voor pelgrims, mag niet ontbreken. Je kunt er ook een van de speciale bieren proeven die ter plaatse worden gebrouwen. Daarna zet je jouw tocht verder. In Clermont-sur-Berwinne, een van de mooiste dorpen van Wallonië, geniet je van een welverdiende pauze. Bewonder het rijke architecturale erfgoed vooraleer weer aan te sluiten op de RAVeL Lijn 38 die je naadloos terug naar het vertrekpunt loodst.



Toeristische Dienst Land van Herve

Place de la Gare 1
4650 Herve

www.paysdeherve.be

Te bezoeken

De abdij van Val-Dieu en haar brouwerij

Val-Dieu 227 – 4880 Aubel
www.val-dieu.com

Clermont-sur-Berwinne (een van de Mooiste Dorpen van Wallonië)

Place de la Halle
4890 Clermont-sur-Berwinne
(Thimister-Clermont)
www.beauxvillages.be

Artisanale siroperie van Aubel

Rue Saint-Antoine 16 – 4880 Aubel
www.sirop.be

Kaasmakerij Vieux Moulin (kaas van Herve)

Sur la Commune 14 – 4651 Battice (Herve)
www.fromagerie-du-vieux-moulin.be

Chocolatier Didier Smeets



Rue des Fusillés 1A – 4607 Berneau (Dalhem)
www.didiersmeets.com



Waar overnachten

Landelijke gîte Plaisir Campagne



Rue Pierreux 38
4890 Clermont-sur-Berwinne
(Thimister-Clermont)
www.plaisircampagne.be

B&B boerderij Berwausault



Voies des Hognes 42 – 4651 Battice (Herve)
www.chambresherve.be

B&B Au Pays des Saveurs



Rue Halleux 552 – 4654 Charneux (Herve)
www.paysdessaveurs.be


B&B Côté Verger



Bouhmont 98 – 4651 Battice (Herve)
www.coteverger.be

Ô Macra



Rue Macra 269 – 4880 Aubel
 Ô Macra B&B



KM

27

MOEILIKHEIDSGRAAD



BEWEGWIJZERING



INTERACTIEVE KAART

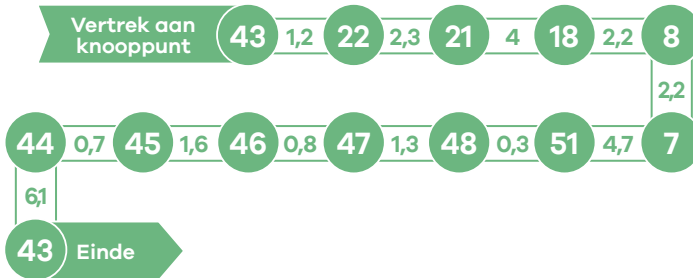
Bekijk de interactieve kaart of download de route op visitwallonia.be

Vertrek en parking

Toeristische dienst van het Land van Herve - Place de la Gare 1 - 4650 Herve
Gratis parking.

Stap voor stap

Volg de fietsknooppunten:



Suggesties voor tochten

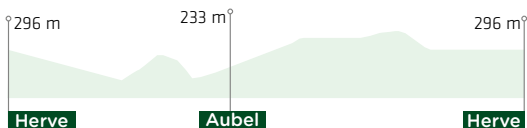
Ontdek andere suggesties voor fietstochten op www.liegetourisme.be!

Openbaar vervoer

NMBS-station van Luik-Guillemins: Place des Guillemins 2 – 4000 Liège

NMBS-station van Verviers-Central: Rue d'Ensival 1 – 4800 Verviers

Hoogteverschil



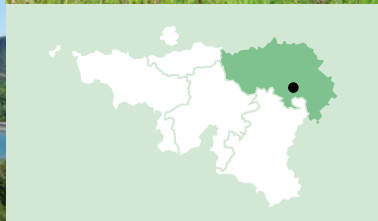
Trois-Ponts



© WBT - Arnaud Siquet



© Pierre Pauquay




102 km



De Vecquée

Deze tweedaagse tocht 'Fiets-Trein-Landschappen' voert jou door steden, kleine dorpjes en langs ongerepte natuurgebiedjes. Er is voor elk wat wils.

Vanaf het station van Trois-Ponts volg je de RAVeL naar de steden Stavelot en Malmedy, allebei rijk aan erfgoed en traditie. Daarna fiets je richting Waimes, met zijn brasserieën en restaurants de perfecte plek om weer op krachten te komen. In Bütgenbach snuif je de sfeer op van een badplaats, in combinatie met de adembenemend mooie natuur. Tussen Bütgenbach en Hockai is er zeker geen gebrek aan goede plaatsen om te overnachten. De volgende dag leidt het parcours jou eerst naar het Signaal van Botrange, het hoogste punt van België. Via betoverende landschappen bereik je de charmante dorpjes Deigné en Remouchamps. Daarna kom je aan het station van Aywaille, waar je de trein terug kunt nemen naar Trois-Ponts.



© Pierre Pauquay

Toeristische dienst van Trois-Ponts

Rue Trav. 9 – 4980 Trois-Ponts
www.troisponts-tourisme.be

Huis voor Toerisme van de Hoge Venen – Oostkantons

Place Albert 1er 29A – 4960
Malmedy
www.ostbelgien.eu

Te bezoeken

Abdij van Stavelot en haar musea 
Cour de l'Abbaye 1 – 4970 Stavelot
www.abbayedestavelot.be



Meer van Bütgenbach en VENNtastic Beach
Worriken 9 – 4750 Bütgenbach
www.worriken.be

Malmundarium
Place du Châtelet 9 – 4960 Malmedy
www.malmundarium.be

Grotten van Remouchamps
Rue de Louveigné 3 – 4920 Aywaille
www.lesgrottes.be



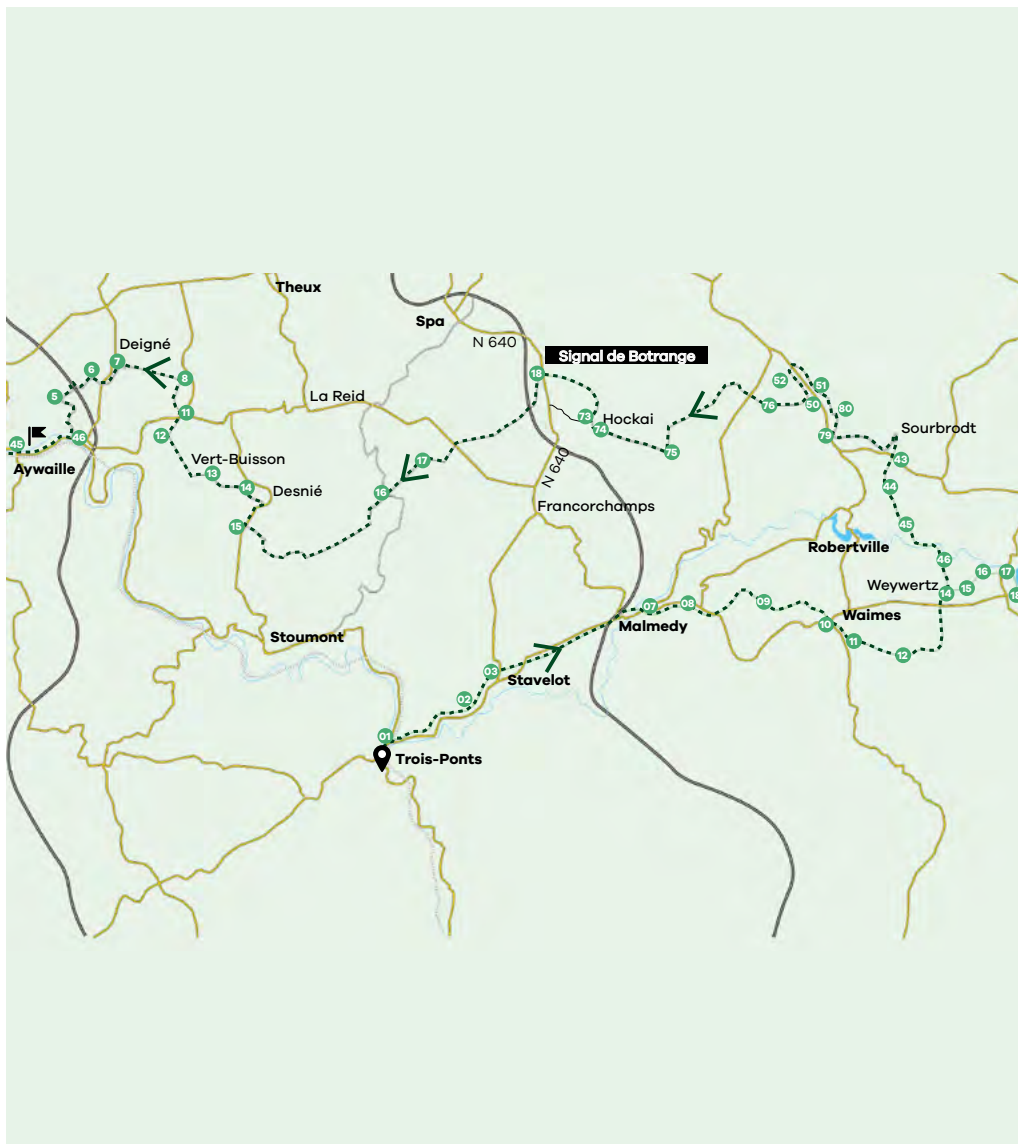
Waar overnachten

Hotel-Restaurant Le Cyrano  
Rue de la Gare 23 – 4950 Waimes
www.cyrano.be

Camping van Worriken  
Worriken 9 – 4750 Bütgenbach
www.worriken.be

Hotel-Restaurant Butgenbacher Hof  
Marktplatz 8 – 4750 Bütgenbach
www.hotelbutgenbacherhof.com

Appartements Beverly Weekend 
Worriken 3 – 4750 Bütgenbach
www.beverlyweekend.com



KM
102

MOEILIKHEIDSGRAAD
●●○

BEWEGWIJZERING
45

INTERACTIEVE KAART
Bekijk de interactieve kaart of download de route op visitwallonia.be

Vertrek en parking

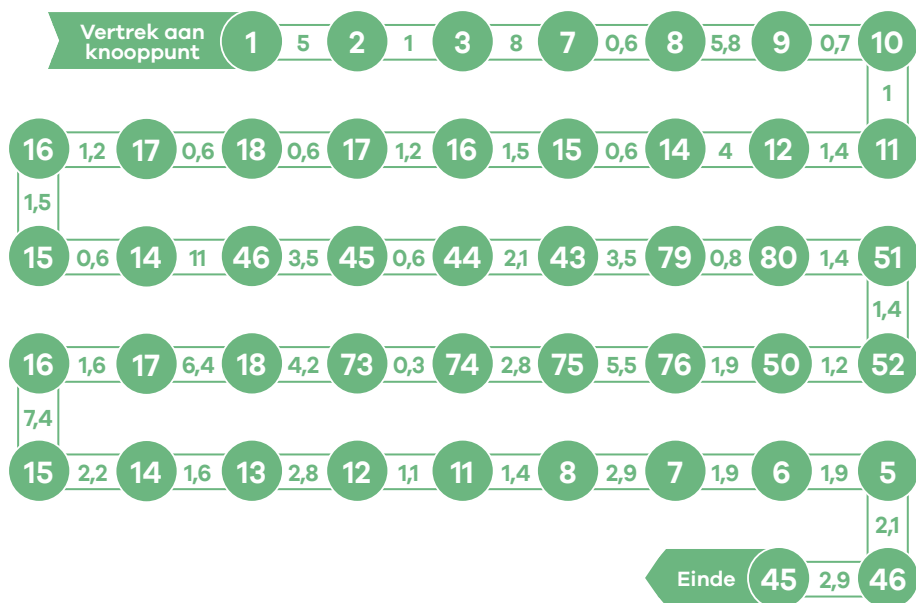
Station van Trois-Ponts

Place de la Gare – 4980 Trois-Ponts

Parking aan het station of op de Place Communale.

Stap voor stap

Volg de fietsknooppunten:



Suggesties voor tochten

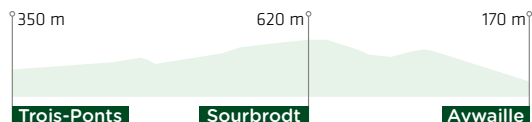
Ontdek andere ideeën voor fietstochten in de provincie Luik op www.liegetourisme.be!

Openbaar vervoer

NMBS-station van Trois-Ponts: Place de la Gare – 4980 Trois-Ponts

NMBS-station van Aywaille: Place Marcellis – 4920 Aywaille

Hoogteverschil



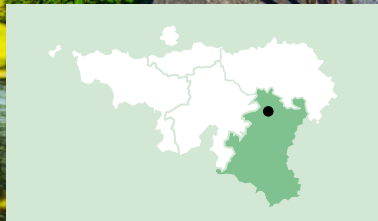
Hotton



© WBT-Dominik ketz



© Denis Clason, Val de la Sambre, Photography
Maison du Tourisme de l'Ardenne




40 km



Op ontdekkingstocht door Durbuy en de Famenne

Na de start aan Riveo, het centrum over de fauna en flora van de wilde rivieren, neem je een duik in de Calestienne, een streek tussen de Ardennen en de Famenne.

Als je Wéris, een van de Mooiste Dorpen van Wallonië doorkruist, mag een bezoek aan het Megalietenmuseum niet ontbreken. Daarna fiets je door bucolische landschappen in de richting van Barvaux. Tussen Barvaux en Durbuy geniet je van de charme van de onlangs heraangelegde RAVeL van de Ourthe. Bij de grote bocht bereik je het 'kleinste stadje ter wereld'. Flaneer zeker eens door de smalle, kronkelende straatjes, aan de voet van het kasteel van de graven van Ursel of langs het Anticlinaal.



© Gaëtan Rochez

Toeristische dienst van Hotton

Rue Haute 4 - 6990 Hotton
www.hotton-tourisme.be

Toeristische dienst van Durbuy

Place aux Foires 25
6940 Durbuy
www.durbuytourisme.be
www.famenneardenne.be

Te bezoeken

Riveo, Interpretatiecentrum van de rivier
Rue Haute 4 - 6990 Hotton
www.riveo.be

De grotten van Hotton
Chemin du Spéléo-Club 1 - 6990 Hotton
www.grottesdehotton.be

Megalietenhuis
Place Arsène Sorei 7 - 6940 Wéris
www.megalithes-weris.be

Het Labyrint van Barvaux-sur-Ourthe
Rue Basse Commène
6940 Barvaux-sur-Ourthe
www.labyrinth.be



© WBT - Bruno D'Almonite

Waar overnachten

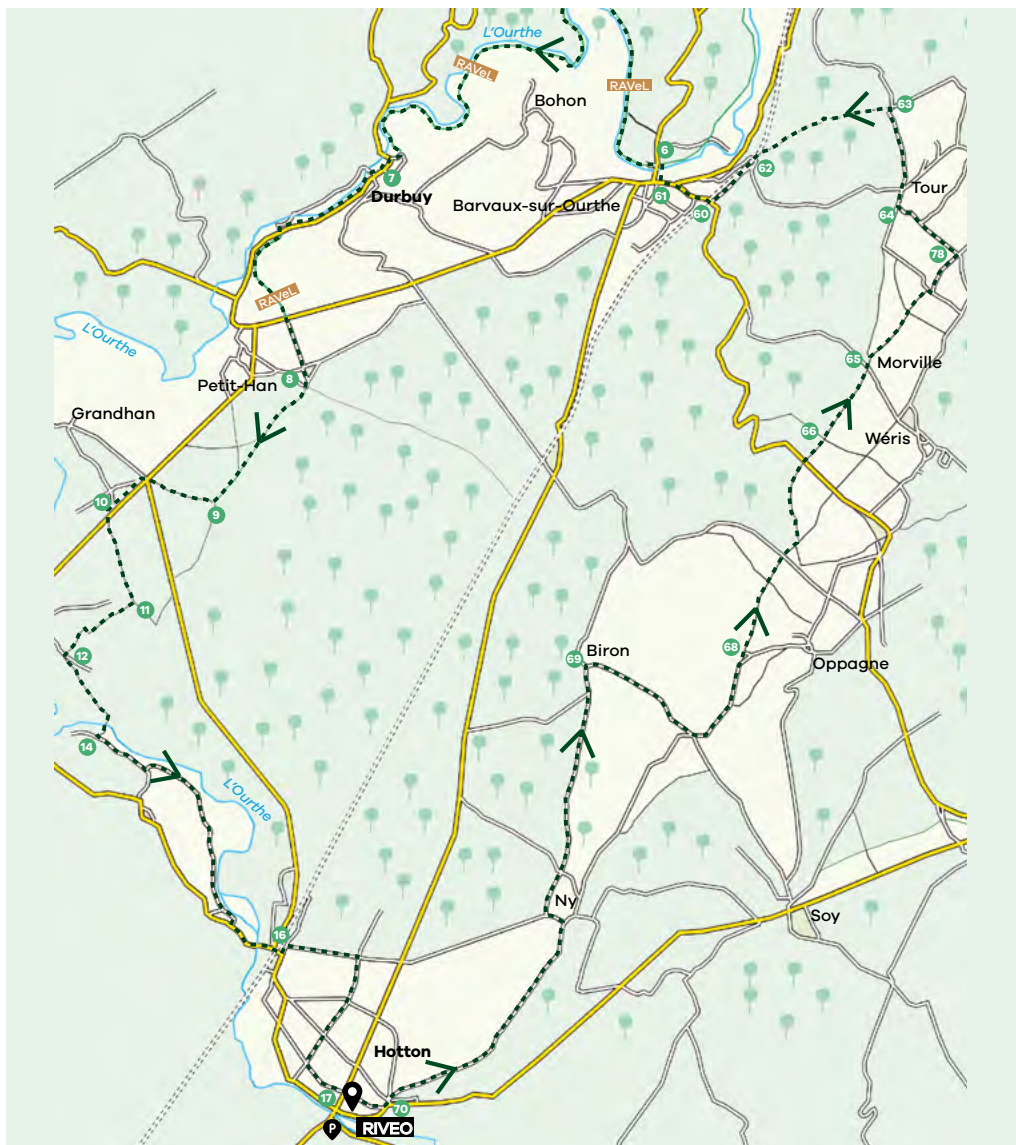
Hotel Durbuy Ô
Warre 26 - 6941 Warre (Durbuy)
www.durbuy-o.be

B&B Chez Tante Alice
Aisne 52 - 6941 Heyd
www.cheztantealice.be

B&B Aux Saveurs d'Enneille
Grand Enneille 22 - 6940 Durbuy
www.auxsaveursdenneille.be

B&B boerderij Fleurs des Champs
Herbet 2 - 6941 Bomal
www.fermehubert.com

B&B Les Chambres du Vivier
Vivier Madame 11 - 6940 Grandhan
www.leschambresduvivier.be



KM

40

MOEILIKHEIDSGRAAD



BEWEGWIJZERING




INTERACTIEVE KAART

Bekijk de interactieve kaart of download de route op visitwallonia.be

Stap voor stap

Volg de fietsknooppunten:



- 1 Vanaf Riveo volg je de weg richting Erezée.
- 2 Op het landelijke wegje naar Ny, een van de Mooiste Dorpen van Wallonië, neem je de Rue de Melreux en daarna de Rue du Monty. In Biron kom je aan KP 69, aan de rechterkant bij de kerk.
- 3 De straat draait naar rechts en komt uit bij de Crêtes d'Oppagne en de megalieten van Wéris. Steek bij KP 65 de N841 over.
- 4 Vlak na KP 78 kom je via het gehucht Tour aan de oevers van de Ourthe. KP 64 en 63 volgen elkaar snel op. Via KP 62 en 61 bereik je Barvaux.

In de winkelstraat volg je de Rue de la Basse-Cour aan de rechterkant. Deze straat leidt je naar de stuwdambrug van de Ourthe, aan KP 6.

- 5 Volg de RAVeL van de Ourthe nadat je de brug bent overgestoken. Je komt aan in Durbuy. Je fietst voorbij de Anticlinaal. Je komt via de Ferme au Chêne op het plein.
- 6 Vanaf de hoofdstraat leidt het parcours je naar het fietspad in de richting van Petit-Han. Na een paar kilometer kom je terug in Hotton aan.


Suggesties voor tochten

Ontdek andere suggesties voor fietstochten op www.famenne-a-velo.be!

Openbaar vervoer

NMBS-station van Melreux – Hotton: Avenue de la Gare 1 - 6990 Hotton

Hoogteverschil



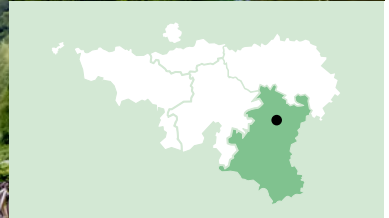

Vertrek en parking

RIVEO

Rue Haute 4 - 6990 Hotton

Gratis parking tegenover Riveo.

La Roche-en-Ardenne



164 km



De Transardense route (La Transardennaise)

De Transardennaise... Deze naam klinkt jou misschien bekend in de oren. De naam verwijst naar de eerste wandelroute van de Grande Traversée de l'Ardenne, de Grote Route dwars door de Ardennen (GTA). Het is zonder twijfel een van de mooiste en meest exotische tochten van België.

Deze fietstocht kan in 8 etappes (of minder) worden afgelegd, afhankelijk van jouw conditie. Je rijdt van La Roche-en-Ardenne naar Bouillon. Het is de ideale gelegenheid om een fietsvakantie van een week in Wallonië door te brengen. Ontdek de authentieke Ardennen: de valleien van de Lesse, de Ourthe en de Semois, de adembenemende landschappen van Belgisch Luxemburg en de specialiteiten van de Waalse regio.

De Transardennaise kan worden afgelegd per fiets, mountainbike, te voet, per motorfiets of met de auto... afhankelijk van jouw voorkeur!



Toeristische dienst La Roche-en-Ardenne

Place du Marché 15
6980 La Roche-en-Ardenne
www.la-roche-tourisme.com

Maison de la Randonnée (GTA)

Route des Courts Champs 4
6680 Sainte-Ode
www.gta.be

Te bezoeken

Wildpark van Saint-Hubert
Rue Saint-Michel 125 - 6870 Saint-Hubert
www.foretdesainthubert-tourisme.be

Provinciaal Domein van Mirwart
Rue du Moulin - 6870 Mirwart (Saint-Hubert)
www.luxembourg-belge.be

Kasteel-Fort van Bouillon
Esplanade Godefroy 1 - 6830 Bouillon
www.chateaufortdebouillon.ellohaweb.com

MUDIA, didactisch kunstmuseum
Place de l'Esro 61 - 6890 Redu
www.mudia.be

Laforêt, een van de Mooiste dorpen van Wallonië
5550 Laforêt (Vresse-sur-Semois)
www.beauxvillages.be



Waar overnachten

B&B La Pommeraie 
Route des Courts Champs 4
5580 Sprimont (Sainte-Ode)
www.la-pommeraie.eu

Gîte La Ferme de Conrad 
Conrad 22 - 5550 Vresse-sur-Semois
www.fermedeconrad.be

Jeugdherberg van Bouillon 
Route du Christ 16 - 6830 Bouillon
www.lesaubergesdejeunesse.be



KM

164

MOEILIKHEIDSGRAAD



BEWEGWIJZERING

Geen

INTERACTIEVE KAART

Bekijk de interactieve kaart of download de route op visitwallonia.be

Vertrek en parking

Place du Bronze
6980 La Roche-en-Ardenne
Betalend parkeren.

Stap voor stap

Deze route is onderverdeeld in 8 etappes die individueel of gecombineerd kunnen worden afgelegd, afhankelijk van jouw niveau. Reken zeker op minimaal 4 dagen om de hele route af te leggen.

Etappe 1: La Roche-en-Ardenne naar Sprimont - 25,6 km (666 m stijgen)

Etappe 2: Sprimont naar Saint-Hubert - 19,5 km (471 m stijgen)

Etappe 3: Saint-Hubert naar Nassogne - 17,5 km (553 m stijgen)

Etappe 4: Nassogne naar Mirwart - 15 km (51 m stijgen)

Etappe 5: Mirwart naar Daverdisse - 21,4 km (544 m stijgen)

Etappe 6: Daverdisse naar Neufchâteau (gehucht Mon Idée) - 19,2 km (474 m stijgen)

Etappe 7: Neufchâteau (gehucht Mon Idée) naar Alle-sur-Semois - 20,3 km (431 m stijgen)

Etappe 8: Alle-sur-Semois naar Bouillon - 25,5 km (640 m stijgen)

Opgepast: in tegenstelling tot de wandelroute die gemarkeerd is met geel-witte kleuren, is deze fietsroute niet specifiek bewegwijzerd. Als je een aanvulling op het GPX-bestand en de kaart wenst, is een roadbook tegen betaling verkrijgbaar bij het Maison de la Randonnée of bij de toeristische diensten in de regio.

Suggesties voor tochten

Ontdek andere suggesties voor fietstochten in de streek op de website van la Maison de la Randonnée: www.gta.be

Wil je graag jouw tocht organiseren en genieten van de formule van bagagevervoer?
www.europaventure.be

Openbaar vervoer

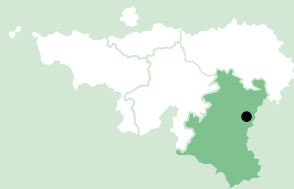
NMBS-station van Melreux – Hotton: Avenue de la Gare 1 - 6990 Hotton

NMBS-station van Marloie: Place de la Gare 1 – 6900 Marloie (Marche-en-Famenne)

Hoogteverschil



Bastogne



13 km



In het spoor van de Tweede Wereldoorlog

Tijdens dit thematische parcours word je ondergedompeld in de geschiedenis van de Slag om de Ardennen. Je gaat op zoek naar de vele sporen die deze verschrikkelijke confrontatie in het landschap van Bastogne en omgeving heeft achtergelaten.

Het Bastogne War Museum vormt een ideale aanvulling op deze tocht. Je krijgt er een interactieve kijk op de oorzaken, gebeurtenissen en gevolgen van de Tweede Wereldoorlog, allemaal vanuit het standpunt van de Slag om de Ardennen. Je passeert aan talrijke monumenten, gewijd aan dit vernietigende conflict. Ze herdenken stuk voor stuk de heldenmoed van de geallieerde soldaten die in deze streek vochten.



Toeristisch Informatiecentrum van Bastogne

Place Mc Auliffe 60
6600 Bastogne
www.bastogne-tourisme.be

Te bezoeken

Bastogne War Museum 
Colline du Mardasson 5 - 6600 Bastogne
www.bastognewarmuseum.be

Memoriaal van Mardasson
Route de Bizory 1 - 6600 Bastogne
www.bastogne-tourisme.be

**Bastogne Barracks, interpretatie-
centrum van de Tweede Wereldoorlog**
Rue de La-Roche 40 - 6600 Bastogne
www.bastogne-barracks.be

La Ferme des Bisons
Recogne - 6600 Bastogne
www.fermedesbisons.be



Waar overnachten

B&B Au Vieux Savy 
Savy 513R - 6600 Bastogne
www.vieuxsavy.be

Hotel-Restaurant Léo 
Place Mc Auliffe 52 - 6600 Bastogne
www.wagon-leo.com

B&B Santa Fe - Lutrebois 
Lutrebois 11 - 6600 Bastogne
www.santafelutrebois.be



KM

13

MOEILIKHEIDSGRAAD



BEWEGWIJZERING

RAVel (gedeeltelijk)

INTERACTIEVE KAART

Bekijk de interactieve kaart of download de route op visitwallonia.be

Vertrek en parking

Toeristische dienst Bastogne
Place Mc Auliffe 60
6600 Bastogne

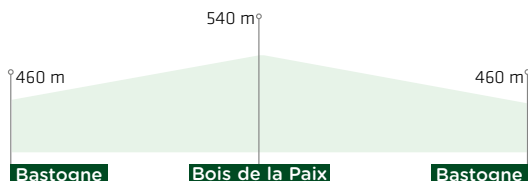
Stap voor stap

- 1 Na de start aan de toeristische dienst, waar je een fiets kunt huren, rijd je naar het oude Zuidstation dat 400 meter verderop ligt om de RAVeL te nemen. Ga rechts aan het station als je voor het gebouw staat.
- 2 Volg de RAVeL gedurende 2,4 km. Je passeert de rotonde Liège-Bastogne-Liège, een eerbetoon aan de wielervedstrijd met dezelfde naam die elk jaar in het voorjaar door de stad trekt. Bij een splitsing ga je rechtsaf.
- 3 Volg de Rue Gustave Delperdange tot deze de Rue de Clervaux kruist. Op dit punt zie je links het Cady-monument ter ere van de Belgische korporaal Emile Cady.
- 4 Volg de weg richting Bizory en neem de RAVeL aan de rechterkant van de weg. Op het punt waar de weg zich in tweeën splitst, zie je de mijlpaal die verwijst naar de Voie de la Liberté (Weg van de Vrijheid).
- 5 Ga verder langs de RAVeL aan de rechterkant tot aan het Memoriaal van Mardasson. Dit monument stelt een vijfpuntige ster voor, het embleem van de Verenigde Staten.
- 6 Tegenover het Memoriaal ligt het Bastogne War Museum, een interactief museum dat je onderdompelt in de geschiedenis van de Tweede Wereldoorlog.
- 6 Vanaf het Memoriaal van Mardasson gaat de route verder langs de charmante weg van Bizory. Om er te komen, ga je rechtsaf aan de parking van het Bastogne War Museum.
- 7 Na 2 km op deze veldweg kom je bij een splitsing in het centrum van Bizory. Neem de weg links in de richting van het Bois de la Paix (Bos van de Vrede).
- 8 Maak daarna aan het Vredesbos rechtsomkeer. Ga aan de eerste splitsing die uitkomt op de Route de Bizory rechtsaf.
- 9 Neem de RAVeL links van het 101st Easy Company-Battle of the Bulge Memorial. Na 4 km kom je terug aan het Zuidstation van Bastogne. Je kunt zo terugkeren naar het vertrekpunt.

Openbaar vervoer

NMBS-station van Libramont: Place de la Gare 1 - 6800 Libramont-Chevigny

Hoogteverschil



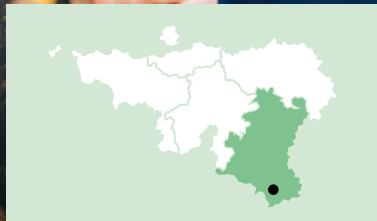
Virton



© Benjamin de Rooststein-Foret entre Lime et Orval



© WBT - Denis Ericoux-Marche-en-Famenne - Orval



78 km



Het circuit van Orval

Van de vallei van de Semois in de Ardennen tot aan de cuestas van Lotharingen. In deze regio vind je 250 km aan fietsroutes. Of je een spannend ritje met het gezin maakt op een RAVeL-route of opteert voor een sportief en avontuurlijk traject door velden en bossen, laat je vooral betoveren door de spectaculaire landschappen!

De 'Orval-lus' is een ideaal circuit om de Gaume te ontdekken, een streek die vaak vergeleken wordt met de Provence... Op de zacht glooiende plateaus, ook wel cuestas genaamd, moet je af en toe klimmen. Je wordt steevast beloond met een weids uitzicht over het eindeloze landschap waar de Semois zich door kronkelt. Onderweg is een bezoek aan de abdij Notre-Dame d'Orval, een van de opmerkelijkste cisterciënzerabdijen van België, niet te missen. Je ontdekt er de geschiedenis, de mooie kunstcollecties en als orgelpunt het beroemde trappistenbier.



© La Lorraine Gaumaise - M. Laurent-Caste of Orval

Toeristische dienst van de Gaume

Rue des Grasses Oies 2B
6760 Virton
www.visitgaume.be

Toeristische dienst van Florenville

Esplanade du Panorama 1
6820 Florenville
www.florenville.org

Te bezoeken

Abdij van Orval
Orval 1
6823 Villers-devant-Orval (Florenville)
www.orval.be

Museum van de Gaume
Rue d'Arlon 38 – 6760 Virton
www.museesgaumais.be


Kasteel van Faing
Bezoeken voor groepen na reservatie via de toeristische dienst van Jamoigne
Rue du Faing 10 – 6810 Jamoigne (Chiny)

Chocolaterie Deremiens
Atelier: Voie d'Orval 26
6810 Prouvy (Chiny)
La Manufacture : Rue du Faing 6
6810 Jamoigne (Chiny)
www.deremiens.com



Waar overnachten

Hotel-Restaurant Le Florentin 
Place Albert 1^{er} 58 – 6820 Florenville
www.le-florentin.com

B&B Le Nichoir de Gaume 
Rue Grande 73 – 6760 Gomery (Virton)
www.accueilchampetre.be

Gîte La Petite Maison 
Rue de Virton 9 – 6740 Etalle
www.welgaume.com

Gîte Le Vieux Logis 
Rue de la Cure 2 – 6824 Chassepierre (Florenville)
www.luxembourg-belge.be



KM

78

MOEILIKHEIDSGRAAD



BEWEGWIJZERING



INTERACTIEVE KAART

Bekijk de interactieve kaart of download de route op visitwallonia.be

Vertrek en parking

Toeristische dienst van de Gaume
Rue des Grasses Oies 2B – 6760 Virton
Parking Dominos tegenover de toeristische dienst.

Stap voor stap

Volg de bewegwijzering:



Je kunt vertrekken vanuit Florenville, Etalle of aan de Abdij van Orval. Bepaal zelf jouw ideale startpunt. De volledige route is uitstekend bewegwijzerd.

Wees extra voorzichtig aan het kruispunt van de weg van de abdij van Orval met de Gallo-Romeinse site van Chameleux. Het is hier zeer druk.

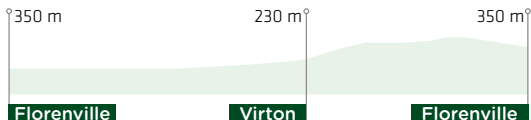
Suggesties voor tochten

Ontdek andere suggesties voor circuits op www.visitgaume.be!

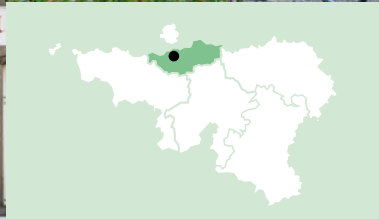
Openbaar vervoer

NMBS-station van Virton: Avenue Bouvier 171 – 6760 Virton

Hoogteverschil



Waterloo



25 km



Tussen herinnering en cultuur in Waals-Brabant

Je vertrekt in het centrum van Waterloo, waar het Wellington Museum informatie geeft over de geschiedenis van de wereldberoemde slag.

Nadat je het Zoniënwoud met zijn eeuwenoude beukenbomen hebt doorkruist, ontdek je de Stichting Folon en het majestueuze Kasteel van Terhulpen. Vervolgens fiets je door het bucolische landschap van Lasne. Zo bereik je het hart van het slagveld. Je hebt er een prachtig uitzicht op de Leeuw van Waterloo. Maak van de gelegenheid gebruik om het Memoriaal van Waterloo 1815 te bezoeken. Het parcours eindigt met enkele pittoreske straatjes en paadjes in de sympathieke landelijke gemeente Braine-l'Alleud.



Huis voor Toerisme van Waals-Brabant

Dernier Quartier général de Napoléon
Chaussée de Bruxelles 66
1472 Vieux-Genappe (Genappe)
www.destinationbw.be

Te bezoeken

Wellington Museum 
Chaussée de Bruxelles 147 - 1410 Waterloo
www.museewellington.be

Microbrouwerij en Museum van de Hoeve van Mont-St-Jean
Chaussée de Charleroi 591 - 1410 Waterloo
www.waterloo-beer.com

Stichting Folon 
Drève de la Ramée 6A - 1310 La Hulpe
www.fondationfolon.be

Regionaal Domein Solvay
Chaussée de Bruxelles 111 - 1310 La Hulpe
www.chateaudelahulpe.be


Het Memoriaal 1815, Leeuw van Waterloo en Boerderij Hougomont
Route du Lion 1815 - 1420 Braine-l'Alleud
www.waterloo1815.be



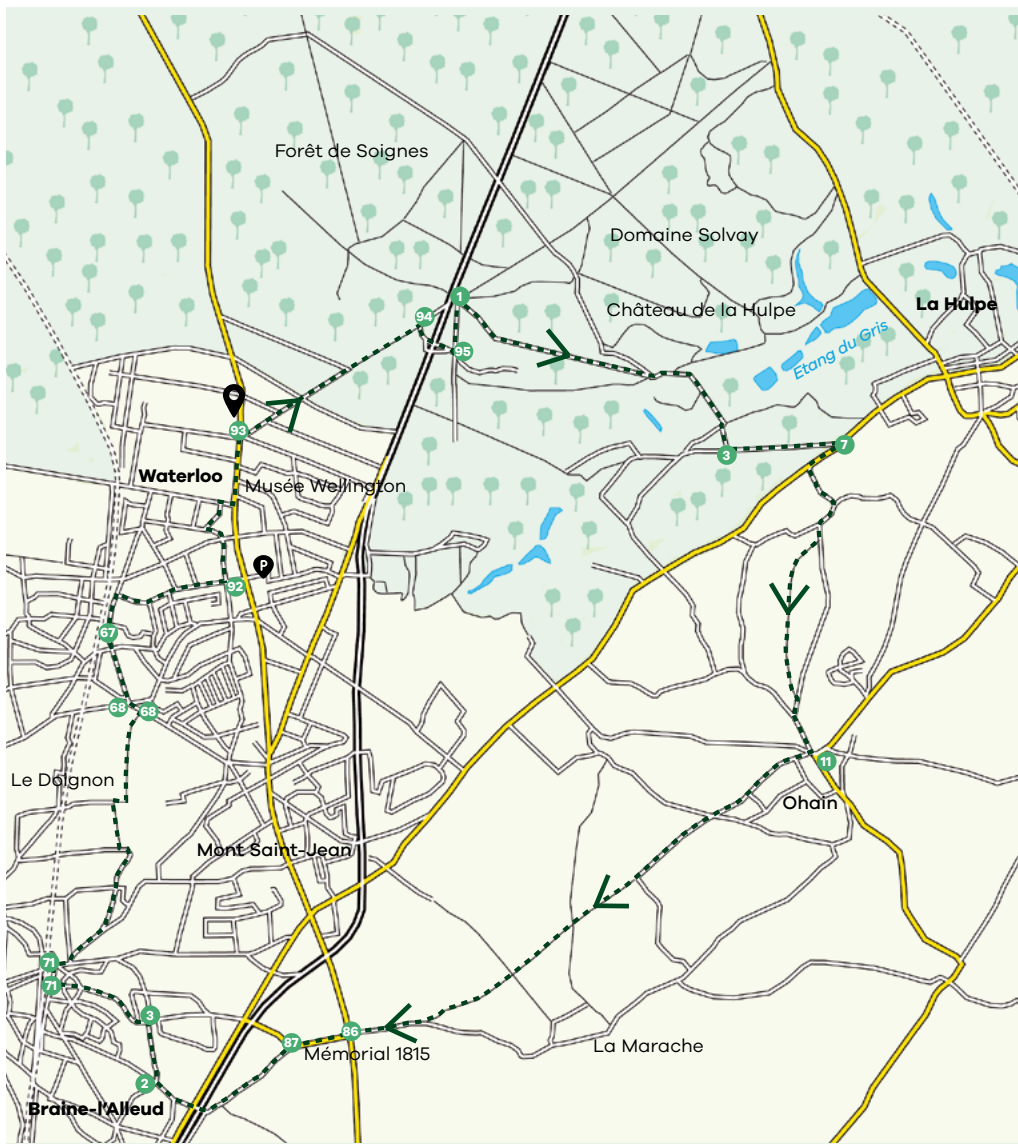
Waar overnachten

Hotel Dolce La Hulpe Brussels 
Chaussée de Bruxelles 135 - 1310 La Hulpe
www.dolcelahulpe.com

Hotel Martin's Château du Lac 
Avenue du Lac 87 - 1332 Genval (Rixensart)
www.martinshotels.com

Gîte en B&B La Bachée 
Rue de la Bachée 72 - 1380 Plancenoit (Lasne)
www.bachee.be

Gîte Le haut des fiefs 
Rue Landuyt 28 - 1440 Braine-le-Château
www.lehautdesfiefs.be



KM

25

MOEILIKHEIDSGRAAD



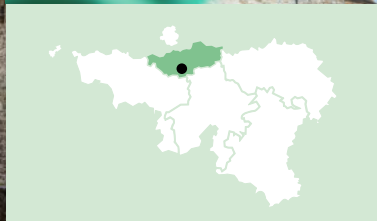
BEWEGWIJZERING



INTERACTIEVE KAART

Bekijk de interactieve kaart of download de route op visitwallonia.be

Villers-la-Ville



In de voetsporen van de monniken en de ridders in Waals-Brabant

Deze fietstocht, doorspekt met historische anekdotes, start aan de abdij van Villers-la-Ville. Deze abdij die dateert uit de 12e eeuw is geklasseerd als uitzonderlijk erfgoed in Wallonië. Tijdens een bezoek word je ondergedompeld in het leven van de monniken in langvervlogen tijden.

Klim daarna in het zadel en fiets richting Nijvel (Nivelles). Je volgt het fietsknooppuntennetwerk. Vanaf Genappe fiets je in alle veiligheid op de RAVeL van Lijn 141. Onderweg geniet je van de bossen en de velden. Breng in Nijvel zeker een bezoek aan de majestueuze collegiale Sint-Gertrudiskerk. Heb je nood aan een gastronomische pauze? Bestel dan een Tarte al Djote, een lokale lekkernij met een stevige reputatie! Nu je weer helemaal op krachten bent gekomen, fiets je verder langs overblijfselen en karakteristieke gebouwen. Na deze mooie tocht door Waals-Brabant kom je terug aan de abdij van Villers-la-Ville.

35 km



Toeristische dienst van Villers-la-Ville

Rue de l'Abbaye 53
1495 Villers-la-Ville
www.villers-la-ville.net

Toeristische dienst van Nijvel

Rue de Saintes 48
1400 Nivelles
www.tourisme-nivelles.be

Te bezoeken

Abdij van Villers-la-Ville 
Rue de l'Abbaye 55 – 1495 Villers-la-Ville
www.villers.be

Collegiale Sint-Gertrudiskerk
Grand-Place – 1400 Nivelles
www.tourisme-nivelles.be

Historisch centrum van Nijvel en Quartier Saint-Jacques (Sint-Jacobswijk)
Quartier Saint-Jacques – 1400 Nivelles
www.tourisme-nivelles.be

Wijndomein Chapitre
Rue de la Ferme du Chapitre 9 – 1401 Baulers (Nivelles)
www.chapitre.vin



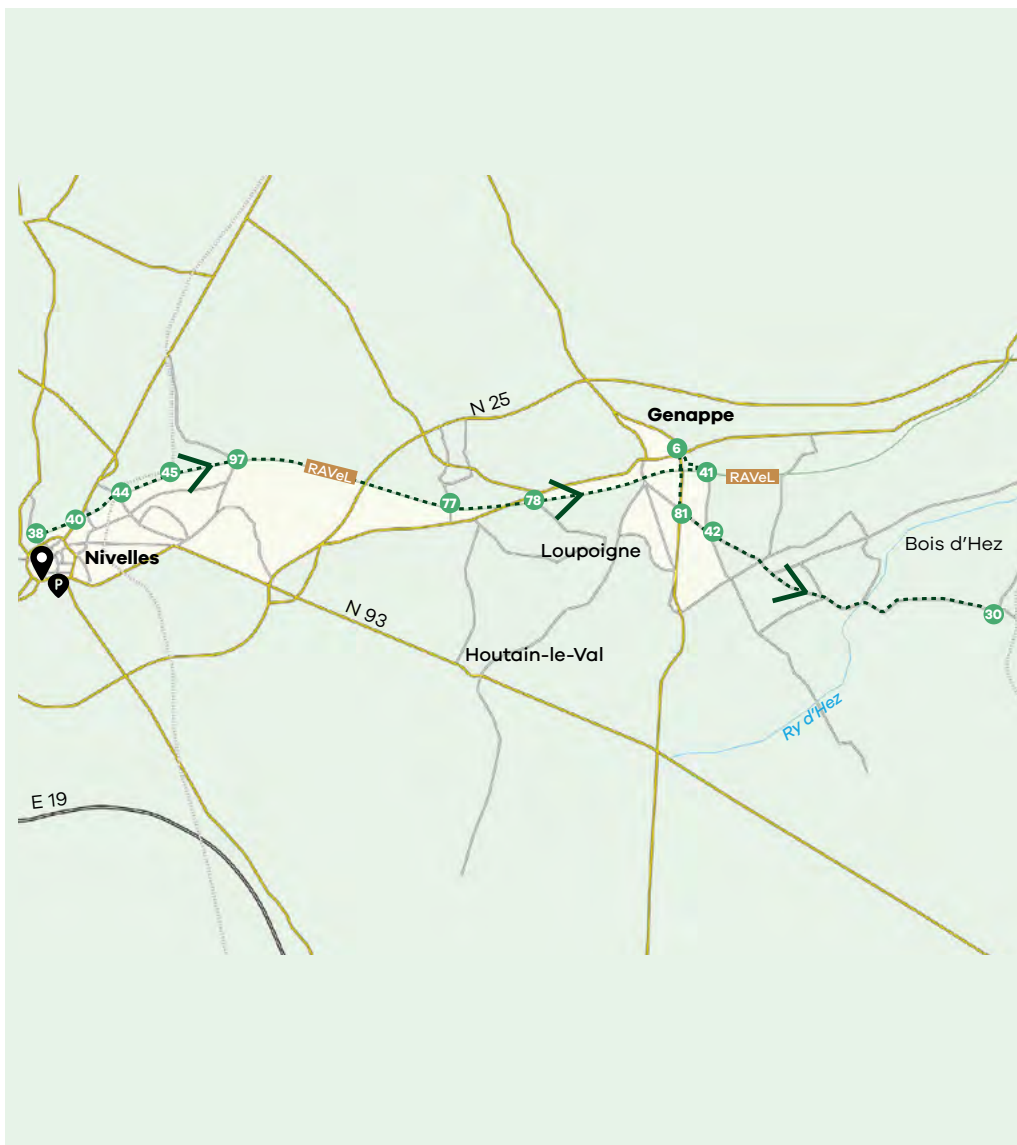
Waar overnachten

B&B Leonard 
Chemin Notre-Dame 7 – 1495 Villers-la-Ville
www.chambresdhotelsleonard.naniepat.be

Gîte Le Bocage 
Rue de Sart 90A – 1495 Villers-la-Ville
www.gitesdewallonie.be

B&B Le Mont Saint-Roch
Rue du Mont Saint-Roch 34 – 1400 Nivelles
www.gitesdewallonie.be

Hotel Van der Valk Nivelles-Sud
Chaussée de Mons 22 – 1400 Nivelles
www.hotelnivellessud.be



KM

35

MOEILJKHEIDSGRAAD



BEWEGWIJZERING



INTERACTIEVE KAART

Bekijk de interactieve kaart of download de route op visitwallonia.be

Vertrek en parking

Abdij van Villers-la-Ville

Rue de l'Abbaye 55 – 1495 Villers-la-Ville
Parking aan de abdij.

Quartier du Ploche in Nijvel

Rue De l'Ange 27 – 400 Nivelles
Parking Avenue Albert et Elisabeth.

Stap voor stap

Volg de fietsknooppunten:



Dit parcours kan in beide richtingen afgelegd worden: ofwel vertrek je in Villers-la-Ville, ofwel in Nijvel (Nivelles).

Suggesties voor tochten

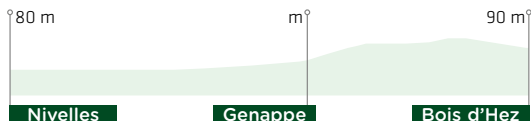
Vind ook andere suggesties voor circuits op www.destinationbw.be!

Openbaar vervoer

NMBS-station van Nivelles: Rue de Namur 185 - 1400 Nivelles

NMBS-station van Villers-la-Ville: 1495 Villers-la-Ville

Hoogteverschil



A person is riding a bicycle away from the camera on a wooden boardwalk bridge. The bridge has a blue steel truss structure with large arches. The background shows green trees and a cloudy sky. The text 'Reizen door Wallonië zonder auto' is overlaid in white on a blue background.

Reizen door Wallonië zonder auto

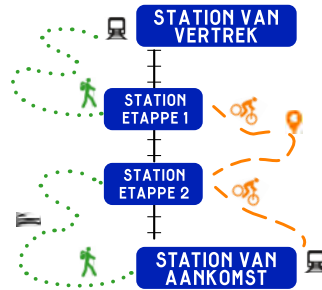
Met de trein, te voet of met de fiets



Het concept? Uitstapjes van enkele dagen 100% zen, 0% auto...

Alle voorgestelde routes beginnen en eindigen bij een station. Tussen de 2 stations zijn er tussenstops. De trajecten worden te voet of met de fiets afgelegd!

De routes zijn naar hartenlust te combineren: volgens jouw eigen ritme, jouw voorkeuren, jouw geplande bezoeken, de accommodatie die je verkiest...



Een reisboekje voor elke uitstap

In de reisboekjes vind je gedetailleerde kaarten, een overzicht van de bezienswaardigheden onderweg, natuuractiviteiten, tips voor restaurants en fantastische picknickplaatsen. Je vindt er ook mooie logies en culinaire specialiteiten!

Een kleine surplus?

Je kan de routes ook met elkaar verbinden (met de trein natuurlijk)! Zo geniet je optimaal van deze nieuwe **slowtourismervaring**... Goede reis!



Ontdek al onze autovrije routes op visitwallonia.be/autovrij

VISITWallonia.be
Beleef Wallonië en de Ardennen!

Zin in meer?

Voor elk van onze thema's kun je rustig grasduinen in onze papieren edities of ze online downloaden. Je hebt dus altijd alles bij de hand om van jouw uitstap een succes te maken!

1



1 Uit in Wallonië en de Ardennen

De onmisbare jaarlijkse brochure met ideeën voor uitstapjes en verblijven in Wallonië! Je vindt er onder andere meer dan 200 aanbiedingen voor uitstapjes en verblijven en meer dan 90 kortingsbonnen waarmee je optimaal van jouw vrije tijd in Wallonië en de Ardennen kunt genieten.

visitwallonia.be/uitinwalloniëendearennen

2



2 Ontdek 23 verrassende steden

Maak kennis met onze gezellige steden! Elke stad heeft zijn eigen identiteit, verborgen schatten, curiosa... Maar één ding hebben ze allemaal gemeen: de aangename verrassing die ze voor jou in petto hebben. Een fijne selectie van activiteiten en verblijven zorgt ervoor dat je optimaal van jouw verblijf kunt genieten.

visitwallonia.be/steden

3



3 20 niet te missen wandelingen - van 10 tot 20 km

Lange routes, kastelen, buitengewone plaatsen, erfgoed, adembenemende landschappen... Er zijn evenveel thema's als er routes zijn!

visitwallonia.be/wandelen

4



4 Unesco-fietsroute

Of je nu een of meerdere etappes volgt, langs deze unieke Unesco-fietsroute van 500 km ontdek je het unieke erfgoed van Wallonië!

visitwallonia.be/unescoroute

5



5 20 wandelingen in Wallonië - van 5 tot 10 km

Korte, aantrekkelijke wandelingen met gemakkelijk te vinden Wegwijzers. Voor iedereen toegankelijk!

visitwallonia.be/wandelen

6



6 Reizen door Wallonië zonder auto. Met de trein, te voet of met de fiets

Deze uitstapjes van enkele dagen zijn 100% zen, 0% auto... Elke route begint en eindigt bij een station. Tussen de 2 stations zijn er tussenstops. De trajecten worden te voet of met de fiets afgelegd!

visitwallonia.be/autovrij

7



7 Wallonië met de camper

Ontdek de publieke zones en campings in het zuiden van België, die speciaal uitgerust zijn voor campers.

visitwallonia.be/camper

8



9



10



11



12



13



14



15



8 Wallonië, land van kastelen

Er zijn heel wat prachtige kastelen langs uitgestippelde autoroutes. Voor elk van deze rondritten wordt telkens ook een fiets- en wandeltocht aangeboden in de buurt van een beroemd Waals kasteel.

visitwallonia.be/kastelen

9 23 stadsgidsjes

Kunststeden, steden vol charme, cultuur of geschiedenis... deze zakboekjes bieden je een reeks niet te missen activiteiten en bezoeken. Ze bevatten ook leuke lokale adressen en andere gastronomische tips om volop te kunnen profiteren van je verblijf in een van de Waalse steden.

visitwallonia.be/steden

10 De Napoleonroute

Treed in de voetsporen van de keizer en zijn troepen en beleef de laatste dagen voor de Slag bij Waterloo in 1815! Op het programma van de 94 kilometer lange 'Route Napoléon' in Wallonië: geschiedenis, musea, erfgoed, folklore, Unesco-sites, landschappen, lokale gastronomie...

visitwallonia.be/napoleonroute

11 Kaart van de Slag om de Ardennen

Deze kaart verzamelt plekken die een rol speelden tijdens een van de belangrijkste veldslagen van de Tweede Wereldoorlog. Herontdek deze tragische episode door musea te bezoeken en op zoek te gaan naar slagvelden, tanks en andere getuigenissen...

visitwallonia.be/slagomdeardennen

12 40 smulbezoeken in Wallonië

Langs Waalse wegen heb je ruimschoots de gelegenheid om gevarieerd en lekker te smullen. Bezoek 40 gepassioneerde producenten van bier, wijn, chocolade, kaas, slakken... en maak kennis met hun knowhow.

visitwallonia.be/smulbezoeken

13 Kaart van 89 te bezoeken brouwerijen

Stippel zelf je route uit dankzij de bierkaart met 89 brouwerijen. Je ontmoet gepassioneerde brouwers en je komt alles te weten over de productie van hun bieren.

visitwallonia.be/bieren

14 Kaart van 46 wijngaarden en distilleerderijen


Ontdek op deze kaart de Waalse wijngaarden en distilleerderijen. Een onvergetelijk bezoek aan de wijngaarden, de kelders of de stokerijen.

visitwallonia.be/wijn

15 Bedrijfsbezoeken

In deze brochure vind je meer dan honderd bedrijven, ambachtslieden en producenten die je tijdens een bezoek laten kennismaken met hun werk en hun knowhow.

visitwallonia.be/bedrijfsbezoek



Volg ons op

📷 [wallonie.ardennen](https://www.instagram.com/wallonie.ardennen)

📘 [Echte Ardennen en veel meer](#) (België)

📘 [Ardennen België Toerisme](#) (Nederland)

VISITWallonia.be Beleef Wallonië en de Ardennen!

Een realisatie van Wallonie Belgique Tourisme (Wallonië België Toerisme) (WBT) vzw – Ondernemingsnummer 0888.366.085.

Grasmarkt 25-27 – 1000 Brussel (maatschappelijke zetel) / Avenue Comte de Smet de Nayer, 14 – 5000 Namur (exploitatiezetel)
• Verantwoordelijke uitgever: Etienne Claude, Directeur-generaal van WBT • Coördinatie: S.Burgeon • Concept en prepress: Lielens • Foto's cover: © WBT - Bruno D'Alimonte / Denis Erroyaux • Alle gegevens op deze brochure werden nauwgezet verzameld maar worden enkel ter informatie gepubliceerd. Deze brochure is in geen enkel geval contractueel en de uitgever kan nooit aansprakelijk worden gesteld. Alle onvrijwillige vergissingen en weglatingen of latere wijzigingen vallen buiten de aansprakelijkheid van Wallonië België Toerisme vzw. Gedrukt in maart 2022. Overdadig gebruik van alcohol is nadelig voor de gezondheid. Geniet maar drink met mate.
Depotnummer: D/2022/9186/07